




DEUTSCHER  
LANDKREISTAG

# **Die 294 deutschen Landkreise, ihre Kreistage und Landräte 2019**



# Schriften des Deutschen Landkreistages

## Band 141

der Veröffentlichungen des Vereins für Geschichte  
der Deutschen Landkreise e.V.

### Redaktionsschluß

27.8.2019

### Quellenangaben

Im Datenteil zu den Landkreisen, Kreistagen und Landräten stammen die Einwohnerzahlen und Flächendaten der besseren Vergleichbarkeit wegen aus der letzten diesbezüglichen Gesamtstatistik des Statistischen Bundesamtes mit Stand 31.12.2017. Dem Vorwort und der Tabelle auf S. 5 liegen hingegen die aktuelleren Einwohnerzahlen vom 31.12.2018 zugrunde.

Bitte beachten Sie, dass die Daten zur Sitzverteilung in den Kreistagen aus den amtlichen Wahlstatistiken der Landeswahlleiter zum Zeitpunkt der letzten Kommunalwahl stammen, wobei Parteien (und nicht Fraktionen) betrachtet werden. Nur in gravierenden Fällen erheblicher Veränderungen bei der Sitzverteilung seit der letzten Kreistagswahl haben wir entsprechende Aktualisierungen/Anpassungen vorgenommen.

### Gremien

Neben dem Namen des Landrates bzw. der Landrätin findet sich in Klammern die Gremienzugehörigkeit in den Gremien des Deutschen Landkreistages. Die Abkürzungen stehen für

<b>P</b> .....Präsidium	<b>S</b> .....Sozialausschuss
<b>F</b> .....Finanzausschuss	<b>U</b> .....Umwelt- und Planungsausschuss
<b>G</b> .....Gesundheitsausschuss	<b>V</b> .....Verfassungs- und Europaausschuss
<b>K</b> .....Kulturausschuss	<b>W</b> .....Wirtschafts- und Verkehrsausschuss

Herausgeber: Deutscher Landkreistag, Berlin  
Redaktion: DLT-Pressestelle

Gesamtherstellung: Gödecke+Gut, Berlin

**ISSN 0503-9185**

# Vorwort

Nach der Erstaufgabe 2008 legen wir die Darstellung über die 294 Landkreise, ihre Kreistage und ihre Landräte nach den 123 Kreistagswahlen am 26. Mai 2019 in Baden-Württemberg, Brandenburg, Mecklenburg-Vorpommern, Rheinland-Pfalz, Saarland, Sachsen, Sachsen-Anhalt und Thüringen sowie zahlreichen Landratswahlen anlässlich zum 6. Male vor. Die Erstaufgabe erschien nach den Kreisneugliederungen in Sachsen-Anhalt und in Sachsen 2008, durch die die lange Zeit zuvor bestehende Anzahl von 323 Landkreisen auf 301 zurückgeführt wurde. Die zweite und vierte Auflage hatte – wie diese Neuauflage – die Kommunalwahlen 2009 und 2014 in zahlreichen Bundesländern zum Anlass. Dazwischen erschien 2012 eine Neuauflage, um die Kreisgebietsreform in Mecklenburg-Vorpommern und die Kreistags- und Landratswahlen in Niedersachsen zu berücksichtigen. 2016 haben wir die 5. Auflage anlässlich des 100-jährigen Landkreistags-Jubiläums in den Band: „Die deutschen Landkreise – seit 100 Jahren im Landkreistag vereint“ integriert. Und schon jetzt können wir die im Herbst 2020 erscheinende 7. Auflage ankündigen, haben dann doch erneut 102 Kreistags- und in der Regel auch Landratswahlen in den 71 bayerischen und 31 nordrhein-westfälischen Kreisen stattgefunden.

Kontinuität und Wandel in den 294 Landkreisen zwischen Aachen und Görlitz und von Aachen bis Zwickau können daraus also über einen längeren Zeitraum entnommen werden. Zu den Kontinuitätskomponenten zählt – allem vordergründigen Gerede von der vermeintlichen Landflut widersprechend –, dass die Einwohnerzahl der Kreise in Deutschland beständig steigt. Allein von Ende 2014 bis Ende 2018 hat sie sich von 55,2 auf 56,2 Mio., ganz genau um über 926.000 Einwohner, erhöht, was dazu führt, dass die Kreise im Durchschnitt über eine Einwohnerzahl von 191.043 verfügen. Der Salzlandkreis (- 483) und die Landkreise Passau (+ 1.000), Aurich (- 1.195) und Euskirchen (+ 1.797) kommen diesem Durchschnittswert am nächsten. Die durchschnittliche Einwohnerzahl der kreisfreien Städte weicht davon mit 200.811 übrigens nur wenig ab, wobei Kassel mit 201.585 Einwohnern (+ 774) deren Durchschnittswert am nächsten kommt.

Das größte Repräsentationsgewicht kommt den Landkreisen im Saarland zu (100 %), gefolgt von Niedersachsen (87,3 %), Brandenburg (83,7 %), Baden-Württemberg (81,2 %) und Mecklenburg-Vorpommern (81,1 %). In den anderen Flächenländern liegt der Einwohneranteil der Kreise zwischen 78,1 % und 70,4 %. Sachsen fällt trotz nur drei kreisfreien Städten in der Kreisrepräsentation mit 65,9 % der Einwohner leicht ab, während allein in Nordrhein-Westfalen die dortigen 31 Kreise nicht an einen 60 %igen Bevölkerungsanteil heranreichen.

Erneut haben wir neben den Kreisdaten aller 294 Landkreise

in Deutschland auch wieder die größten, die kleinsten, die dichtestbesiedelten und die dünnstbesiedelten, die einwohnerstärksten und die einwohnerschwächsten Kreise in jedem Land, aber auch im Bundesgebiet aufgelistet. Vergleiche sind unter unterschiedlichsten Gesichtspunkten durchaus von beachtlichem Interesse. Bei der Flächengröße dominieren die sechs Landkreise in Mecklenburg-Vorpommern mit den Plätzen 1 - 5 sowie 20, aber auch acht von 14 brandenburgischen Landkreisen sind unter den TOP 25; dazu kommen vier Landkreise aus Sachsen-Anhalt und je drei aus Niedersachsen und Sachsen. Dass die meisten der flächenmäßig kleinsten Kreise im mit Abstand flächengrößten Bundesland liegen, verwundert auf den ersten Blick durchaus, ist aber so: Bayern stellt in dieser Kategorie der TOP 25 sechs Landkreise, das Saarland und Nordrhein-Westfalen jeweils fünf und Hessen vier. Dass relativ kleine Kreise mit hohen Einwohnerzahlen einhergehen, ist dabei gerade für Bayern keine Grundregel, gilt in besonderem Maße aber für Nordrhein-Westfalen (elf in den TOP 25), für Baden-Württemberg im Stuttgarter Umland (vier) und für den Süden Hessens (drei).

Die dünnstbesiedelten Landkreise finden sich mit je fünf in Brandenburg, Sachsen-Anhalt und Mecklenburg-Vorpommern, die weiteren sehr dünn besiedelten Landkreise verteilen sich auf weitere sechs Länder. Ein Quervergleich führt dazu, dass man zu dem Ergebnis gelangt, dass im Kreis Mettmann auf jedem Quadratkilometer mehr als 33 mal so viele Menschen leben als im Landkreis Prignitz oder anders ausgedrückt: Hätte der Kreis Mettmann die Einwohnerdichte des Landkreises Prignitz, müsste er fast die gesamte Kreisfläche des Bundeslandes Schleswig-Holstein oder des Freistaates Thüringen umfassen.

Schaut man schließlich auf die Einwohnerzahlen der Kreise, ist Nordrhein-Westfalen mit 13 Kreisen unter den TOP 25 Spitze, gefolgt von Baden-Württemberg mit sieben, zudem ragen je zwei Kreise in Niedersachsen und Hessen sowie der Landkreis München bei der Einwohnerzahl heraus. Niedersachsen stellt aber mit der Region Hannover nicht nur den einwohnerstärksten Landkreis in Deutschland, sondern mit Lüchow-Dannenberg auch den einwohnerschwächsten. Ein Großteil der einwohnerschwachen Kreise liegt indes mit neun in Bayern, gefolgt von Thüringen (sieben), Rheinland-Pfalz (fünf) und Niedersachsen (drei).

Wirft man einen Blick auf die Kreistage, haben die Kreistagswahlen 2014 in zahlreichen Landkreisen zu einer großen und bisher untypischen politischen Auffächerung geführt. Das gilt insbesondere für Brandenburg. Rekordhalter ist hier der Landkreis Oberhavel mit 13 in den Kreistag gewählten Gruppierungen, gefolgt von den Landkreisen Barnim, Elbe-Elster und Teltow-Fläming mit je zwölf, Dahme-Spreewald, Havelland, Oder-Spree, Oberspreewald-Lausitz,

Potsdam-Mittelmark und Spree-Neiße mit je elf und Märkisch-Oderland sowie Ostprignitz-Ruppin mit je zehn Gruppierungen. Ähnlich verhält es sich in Mecklenburg-Vorpommern in den Landkreisen Ostvorpommern-Greifswald (13 Gruppierungen), Ludwigslust-Parchim (zwölf), Rostock und Vorpommern-Rügen (je elf) und Nordwestmecklenburg (zehn). Zehn Gruppierungen im Kreistag finden sich außerhalb dieser Länder nur noch in den Landkreisen Karlsruhe, Kelheim, Göttingen und Görlitz; elf Gruppierungen weist der bayerische Landkreis Donau-Ries auf. Eine solche Aufsplitterung in so vielen Kreisen wäre vor fünf Jahren noch undenkbar gewesen. Seinerzeit erschien es auch nicht vorstellbar, dass die SPD in einer Handvoll Kreisen bei den Kreistagsfraktionen nur noch in der Rubrik „Sonstige“ auftaucht, was sowohl in Sachsen als auch in Thüringen der Fall ist.

Das männerdominierte DLT-Präsidium täuscht darüber hinweg, dass die Zahl der Landrätinnen (zumindest leicht) angestiegen ist, nämlich auf 28, davon je fünf in Thüringen und Bayern, je drei in Rheinland-Pfalz, Baden-Württemberg und Niedersachsen, je zwei in Brandenburg und Hessen und je eine in Mecklenburg-Vorpommern, im Saarland, Sachsen-Anhalt, Schleswig-Holstein und Nordrhein-Westfalen, während dort mit *Andreas, Ansgar, Jürgen* und *Manfred* gleich vier Landräte auf den Nachnamen *Müller* hören. Sachsen hat demgegenüber keine Landrätin mehr.

Die vier im letzten Landrätealbum genannten Landräte aus der „Vorwendezeit“ sind inzwischen pensioniert und von den dort auch aufgeführten acht ostdeutschen „Landräten der ersten Stunde“ aus Brandenburg, Thüringen und Sachsen befinden sich mittlerweile sechs ebenfalls im Ruhestand, sodass seit gut einem Jahr die beiden dienstältesten deutschen Landräte, die seit Mai 1990 amtieren, mit Dr. *Werner Henning*, dem langjährigen Vorsitzenden des DLT-Finanzausschusses, und *Martina Schweinsburg*, langjähriges DLT-Kulturausschussmitglied, die seit 2012 dem Thüringischen Landkreistag vorsitzt, beide aus Thüringen stammen.

Mit ihnen zusammen haben insgesamt 20 Landräte ihren Dienst noch im 20. Jahrhundert angetreten, amtieren mittlerweile also seit mindestens 20 Jahren. Auf die beiden Thüringer *Werner Henning* und *Martina Schweinsburg* (1990) folgen der Sachse *Christoph Scheurer* und die Bayern *Heinrich Trapp* (beide 1991) und *Herbert Eckstein* (1993), der Sachse *Michael Geisler* und die Thüringer *Thomas Müller* und *Harald Zanker* (alle 1994), die Bayern *Thomas Karmasin*, *Hubert Hafner* und *Klaus-Peter Söllner* sowie die Baden-Württemberger *Rainer Haas* und *Klaus Pavel* (alle 1996) sowie die beiden Niedersachsen *Klaus Wiswe* und *Bernhard Reuter* und die fünf Nordrhein-Westfalen *Wolfgang Spelthahn*, *Sven-Georg Adenauer*, *Thomas Hendele*, *Frank Beckehoff* und *Günter Rosenke* (jeweils 1999), der zuvor bereits fünf Jahre ehrenamtlicher Landrat des Kreises Euskirchen gewesen war. Im DLT-Präsidium führen die Niedersachsen *Klaus Wiswe* (seit 2000) und *Bernhard Reuter* (seit 2002) die Zugehörigkeitsliste an.

Mit dieser Darstellung können sich die Leser ein Bild über die 294 Landkreise in Deutschland, ihre Landräte und die Zusammensetzung der Kreistage seit den jeweiligen Kreistagswahlen machen. Angegeben ist bei den Landräten jeweils der Amtsantritt (ggf. auch bei einem Rechtsvorgänger des heutigen Landkreises) und das Ende der Amtsperiode. Mit dieser Publikation hoffen wir erneut, interessante Einblicke in die Landkreislandschaft zu vermitteln

Berlin, im September 2019



**»Die Zahl der Kreiseinwohner in Deutschland steigt beständig und hat sich seit Ende 2014 um über 926.000 erhöht.«**

Prof. Dr. Hans-Günter Henneke  
Geschäftsführendes Präsidialmitglied  
des Deutschen Landkreistages

Land	Mio. EW	Rang	Kreisangehöriger Bereich										Kreisfreie Städte								
			Anzahl Kreise EW	Ant. Landesbev.	Rang	Ø EW	Rang	Kreisangeh. Gemeinden	Ø Einw.	Rang	Ø Gemeinden/ Kreis	Gemeindliche Verwaltungseinheiten		Ø Verw. einh./ Kreis	Anzahl EW	Ant. Landesbev.	Rang	Ø EW	Rang		
												Zahl	Ø							Rang	
BW	11,070	(3)	35	8.988.691	(4)	256.820	(3)	1.092	8.231	(4)	31	451	19.931	(2)	13	9	2.080.842	18,8%	(10)	231.205	(4)
BY	13,077	(2)	71	9.210.788	(11)	129.729	(11)	2.031	4.535	(9)	29	1.360	6.773	(13)	19	25	3.865.933	29,6%	(3)	154.637	(7)
BB	2,512	(10)	14	2.103.612	(3)	150.258	(9)	413	5.093	(8)	30	195	10.788	(10)	14	4	408.305	16,3%	(11)	102.076	(10)
HE	6,266	(5)	21	4.744.875	(7)	225.946	(4)	418	11.351	(3)	20	418	11.351	(8)	20	5	1.520.934	24,3%	(7)	304.187	(3)
MV	1,610	(14)	6	1.304.971	(5)	217.495	(5)	748	1.745	(12)	125	115	11.348	(9)	19	2	304.704	18,9%	(9)	152.352	(8)
NI	7,982	(4)	37	6.968.019	(2)	188.325	(7)	937	7.437	(6)	25	398	17.508	(4)	11	8	1.014.429	12,7%	(12)	126.804	(9)
NRW	17,933	(1)	31	10.657.900	(13)	343.803	(1)	374	28.497	(1)	12	374	28.497	(1)	12	22	7.274.751	40,6%	(1)	330.671	(2)
RP	4,085	(6)	24	3.015.454	(9)	125.644	(12)	2.292	1.316	(13)	96	174	17.330	(5)	7	12	1.069.390	26,2%	(5)	89.116	(12)
SL	0,991	(15)	6	990.509	(1)	165.085	(8)	52	19.048	(2)	9	52	19.048	(3)	9	--	--	(13)	--	--	
SN	4,078	(7)	10	2.688.194	(12)	268.819	(2)	418	6.431	(7)	42	307	8.756	(11)	31	3	1.389.743	34,1%	(2)	463.248	(1)
ST	2,208	(11)	11	1.649.130	(8)	149.921	(10)	215	7.670	(5)	20	119	13.858	(6)	11	3	559.191	25,3%	(6)	186.397	(5)
SH	2,897	(9)	11	2.262.975	(6)	205.725	(6)	1.102	2.054	(10)	100	166	13.632	(7)	15	4	633.737	21,9%	(8)	158.434	(6)
TH	2,143	(12)	17	1.581.592	(10)	93.035	(13)	815	1.941	(11)	48	200	7.908	(12)	12	6	561.553	26,2%	(4)	93.592	(11)
<b>Summe aller Flächenländer</b>	<b>76,850</b>		<b>294</b>	<b>56.166.710</b>		<b>191.043</b>		<b>10.907</b>	<b>5.150</b>		<b>37</b>	<b>4.329</b>	<b>12.975</b>		<b>15</b>	<b>103</b>	<b>20.683.512</b>	<b>26,9%</b>		<b>200.811</b>	
Berlin	3,645	(8)														1					
Bremen	0,683	(16)														2					
Hamburg	1,841	(13)														1					
<b>Deutschland</b>	<b>83,019</b>		<b>294</b>	<b>56.166.710</b>		<b>191.043</b>		<b>10.907</b>	<b>5.150</b>		<b>37</b>	<b>4.329</b>	<b>12.975</b>		<b>15</b>	<b>107</b>	<b>26.852.503</b>	<b>32,3%</b>		<b>250.958</b>	
<b>Spannweite</b>	<b>26,3</b>					<b>3,7</b>			<b>21,7</b>		<b>13,9</b>		<b>4,2</b>		<b>4,2</b>					<b>5,2</b>	

# Der Deutsche Landkreistag und seine Organe

## Unmittelbare Mitglieder

### 13 Landesverbände

#### Landkreistag Baden-Württemberg

Panoramastraße 37, 70174 Stuttgart  
Tel.: 0711/22462-0, Fax: 0711/22462-23  
E-Mail: posteingang@landkreistag-bw.de  
Internet: www.landkreistag-bw.de  
Präsident: Landrat Joachim Walter, Tübingen  
Hauptgeschäftsführer: Dr. Alexis von Komorowski

#### Bayerischer Landkreistag (71 Landkreise)

Kardinal-Döpfner-Straße 8, 80333 München  
Tel.: 089/286615-0, Fax: 089/2828 21  
E-Mail: info@bay-landkreistag.de  
Internet: www.bay-landkreistag.de  
Präsident: Landrat Christian Bernreiter, Deggendorf  
Geschäftsführendes Präsidialmitglied: Dr. Johann Keller

#### Landkreistag Brandenburg (14 Landkreise)

Jägerallee 25, 14469 Potsdam  
Tel.: 0331/29874-0, Fax: 0331/29874-50  
E-Mail: poststelle@landkreistag-brandenburg.de  
Internet: www.landkreistag-brandenburg.de  
Vorsitzender: Landrat Wolfgang Blasig,  
Potsdam-Mittelmark  
Geschäftsführendes Vorstandsmitglied: Dr. Paul-Peter Humpert

#### Hessischer Landkreistag (21 Landkreise)

Frankfurter Straße 2, 65189 Wiesbaden  
Tel.: 0611/1706-0, Fax: 0611/1706-27  
E-Mail: info@hlt.de  
Internet: www.hlt.de  
Präsident: Landrat Bernd Woide, Fulda  
Geschäftsführender Direktor: Matthias Drexelius

#### Landkreistag Mecklenburg-Vorpommern (6 Landkreise)

Bertha-von-Suttner-Straße 5, 19061 Schwerin  
Tel.: 0385/3031-300, Fax: 0385/3031-303  
E-Mail: post@landkreistag-mv.de  
Internet: www.landkreistag-mv.de  
Vorsitzender: Landrat Heiko Kärger, Mecklenburgische  
Seenplatte  
Geschäftsführendes Vorstandsmitglied: Matthias Köpp

#### Niedersächsischer Landkreistag (37 Landkreise)

Am Mittelfelde 169, 30519 Hannover  
Tel.: 0511/87953-0, Fax: 0511/87953-50  
E-Mail: geschaeftsstelle@nlt.de  
Internet: www.nlt.de  
Präsident: Landrat Klaus Wiswe, Celle  
Geschäftsführendes Präsidialmitglied: Prof. Dr. Hubert Meyer

#### Landkreistag Nordrhein-Westfalen (31 Kreise)

Kavalleriestraße 8-10, 40213 Düsseldorf  
Tel.: 0211/300491-0, Fax: 0211/300491-660  
E-Mail: post@lkt-nrw.de, Internet: www.lkt-nrw.de  
Präsident: Landrat Thomas Hendeke, Mettmann  
Hauptgeschäftsführer: Dr. Martin Klein

#### Landkreistag Rheinland-Pfalz (24 Landkreise)

Deutschhausplatz 1, 55116 Mainz  
Tel.: 06131/28655-0, Fax: 06131/28655-228  
E-Mail: post@landkreistag.rlp.de  
Internet: www.landkreistag.rlp.de  
Vorsitzender: Landrat Günther Schartz, Trier-Saarburg  
Geschäftsführender Direktor: Burkhard Müller

#### Landkreistag Saarland (6 Landkreise)

Faktoreistraße 4, 66111 Saarbrücken  
Tel.: 0681/9509450, Fax: 0681/39264  
E-Mail: info@LKTSaar.de  
Internet: www.landkreistag-saarland.de  
Vorsitzender: Landrat Udo Recktenwald, St. Wendel  
Geschäftsführer: Martin Luckas

#### Sächsischer Landkreistag (10 Landkreise)

Käthe-Kollwitz-Ufer 88, 01309 Dresden  
Tel.: 0351/31801-21, Fax: 0351/31801-44  
E-Mail: slkt@lkt-sachsen.de  
Internet: www.lkt-sachsen.de  
Präsident: Landrat Frank Vogel, Erzgebirgskreis  
Geschäftsführendes Präsidialmitglied: André Jacob

#### Landkreistag Sachsen-Anhalt (11 Landkreise)

Albrechtstraße 7, 39104 Magdeburg  
Tel.: 0391/56531-0, Fax: 0391/56531-90  
E-Mail: verband@landkreistag-st.de  
Internet: www.kommunales-sachsen-anhalt.de  
Präsident: Landrat Michael Ziche, Altmarkkreis Salzwedel  
Geschäftsführendes Präsidialmitglied: Heinz-Lothar Theel

#### Schleswig-Holsteinischer Landkreistag (11 Kreise)

Reventlouallee 6, 24105 Kiel  
Tel.: 0431/570050-10, Fax: 0431/570050-20  
E-Mail: info@sh-landkreistag.de  
Internet: www.sh-landkreistag.de  
Vorsitzender: Landrat Reinhard Sager, Ostholstein  
Geschäftsführendes Vorstandsmitglied: Dr. Sönke Schulz

#### Thüringischer Landkreistag (17 Landkreise)

Richard-Breslau-Straße 13, 99094 Erfurt  
Tel.: 0361/22064-0, Fax: 0361/22064-30  
E-Mail: poststelle@tlkt.thueringen.de  
Internet: www.th-landkreistag.de  
Präsidentin: Landrätin Martina Schweinsburg, Greiz  
Geschäftsführer: Thomas Budde

## **Acht Einzelmitglieder**

### **Bayerischer Bezirkstag**

Ridlerstraße 75, 80339 München  
 Tel.: 089/2123890, Fax: 089/296706  
 Präsident: Franz Löffler  
 E-Mail: info@bay-bezirke.de  
 Internet: www.bay-bezirke.de  
 Geschäftsführendes Präsidialmitglied: Stefanie Krüger

### **Kommunaler Sozialverband Mecklenburg-Vorpommern**

Am Grünen Tal 19, 19063 Schwerin  
 Tel.: 0385/39689910, Fax: 0385/39689919  
 E-Mail: glueck@ksv-mv.de  
 Internet: www.ksv-mv.de  
 Verbandsdirektor: Jörg Rabe

### **Kommunaler Sozialverband Sachsen**

Humboldtstraße 18, 04105 Leipzig  
 Tel.: 0341/1266-0, Fax: 0341/1266-700/-800  
 E-Mail: post@ksv-sachsen.de  
 Internet: www.ksv-sachsen.de  
 Verbandsdirektor: Andreas Werner

### **Kommunalverband für Jugend und Soziales Baden-Württemberg**

Lindenspürstraße 39, 70176 Stuttgart (West)  
 Tel.: 0711/6375-0, Fax: 0711/6375-133  
 E-Mail: info@kvjs.de  
 Internet: www.kvjs.de  
 Verbandsdirektorin: Kristin Schwarz

### **Landeswohlfahrtsverband Hessen**

Ständeplatz 6-10, 34117 Kassel  
 Tel.: 0561/1004-0, Fax: 05 61/10 042595  
 E-Mail: info@lww-hessen.de  
 Internet: www.lww-hessen.de  
 Landesdirektorin: Susanne Selbert

### **Landschaftsverband Rheinland**

Kennedy-Ufer 2, 50679 Köln  
 Tel.: 0221/809-0, Fax: 0221/809-2200  
 E-Mail: post@lvr.de  
 Internet: www.lvr.de  
 Direktorin: Ulrike Lubek

### **Landschaftsverband Westfalen-Lippe**

Freiherr-vom-Stein-Platz 1, 48133 Münster  
 Tel.: 0251/591-01, Fax: 0251/591-3300  
 E-Mail: lwl@lwl.org  
 Internet: www.lwl.org  
 Direktor: Matthias Löb

### **Regionalverband Ruhr**

Kronprinzenstraße 35, 45128 Essen  
 Tel.: 0201/2069-0, Fax: 0201/2069-500  
 E-Mail: regionaldirektor@rvr-online.de  
 Internet: www.rvr-online.de

Regionaldirektorin: Karola Geiß-Netthöfel

## **Ehrenmitglieder**

Hans Jörg Duppré, Südwestpfalz  
 Axel Endlein, Northeim  
 Karl-Heinz Schröter, Oberhavel

## **Mittelbare Mitglieder**

Mittelbare Mitglieder des Deutschen Landkreistages sind die den Landesverbänden angehörenden 294 Landkreise.

## **Präsidium**

Präsident:	Landrat Reinhard Sager, Ostholstein
Vizepräsidenten:	Landrat Bernhard Reuter, Göttingen Landrat Joachim Walter, Tübingen Landrat Frank Vogel, Erzgebirgskreis Landrat Dr. Ansgar Müller, Wesel
Geschäftsführendes Präsidialmitglied:	Prof. Dr. Hans-Günter Henneke, Berlin
Baden-Württemberg:	Landrat Heinz Eininger, Esslingen Landrat Joachim Walter, Tübingen
Bayern:	Landrat Christian Bernreiter, Deggendorf Landrat Thomas Karmasin, Fürstfeldbruck
Brandenburg:	Landrat Wolfgang Blasig, Potsdam-Mittelmark
Hessen:	Landrat Bernd Woide, Fulda
Mecklenburg-Vorpommern:	Landrat Heiko Kärger, Mecklenburgische Seenplatte
Niedersachsen:	Landrat Bernhard Reuter, Göttingen Landrat Klaus Wiswe, Celle
Nordrhein-Westfalen:	Thomas Hendeke, Mettmann Dr. Ansgar Müller, Wesel
Rheinland-Pfalz:	Landrat Günter Schartz, Trier-Saarburg
Saarland:	Landrat Udo Recktenwald, St. Wendel
Sachsen:	Landrat Frank Vogel, Erzgebirgskreis
Sachsen-Anhalt:	Landrat Michael Ziche, Altmarkkreis Salzwedel
Schleswig-Holstein:	Landrat Reinhard Sager, Ostholstein
Thüringen:	Landrätin Martina Schweinsburg, Greiz
Kooptierte Mitglieder:	Landrat Frank Beckehoff, Olpe Landesdirektorin Ulrike Lubek, Landschaftsverband Rheinland

## Hauptausschuss

Der Hauptausschuss verfügt gegenwärtig über 116 Mitglieder.

Die Landesverbände entscheiden gemäß der Satzung des DLT von Fall zu Fall, welche Vertreter sie in den Hauptausschuss zu seinen einzelnen Tagungen entsenden. Die 8 Einzelmitglieder des DLT entsenden je einen Vertreter.

Ferner gehören dem Hauptausschuss die Mitglieder des Präsidiums (17 Vertreter der Landesverbände, Geschäftsführendes Präsidialmitglied und kooptierte Mitglieder) an. Die Geschäftsführer der Landesverbände des DLT nehmen an den Tagungen des Hauptausschusses mit beratender Stimme teil.

Land	Zahl der Landkreise	Delegierte im Hauptausschuss
Baden-Württemberg	<b>35</b>	11 + 2 = <b>13</b>
Bayern	<b>71</b>	12 + 2 = <b>14</b>
Brandenburg	<b>14</b>	5 + 1 = <b>6</b>
Hessen	<b>21</b>	7 + 1 = <b>8</b>
Mecklenburg-Vorpommern	<b>6</b>	4 + 1 = <b>5</b>
Niedersachsen	<b>37</b>	9 + 2 = <b>11</b>
Nordrhein-Westfalen	<b>31</b>	13 + 2 = <b>15</b>
Rheinland-Pfalz	<b>24</b>	6 + 1 = <b>7</b>
Saarland	<b>6</b>	3 + 1 = <b>4</b>
Sachsen	<b>10</b>	5 + 1 = <b>6</b>
Sachsen-Anhalt	<b>11</b>	4 + 1 = <b>5</b>
Schleswig-Holstein	<b>11</b>	5 + 1 = <b>6</b>
Thüringen	<b>17</b>	4 + 1 = <b>5</b>
Einzelmitglieder		= <b>8</b>
Geschäftsführendes Präsidialmitglied		= <b>1</b>
Kooptierte Präsidiumsmitglieder		= <b>2</b>

## Haushaltsausschuss

Präsident Sager  
 Vizepräsident Walter  
 Hauptgeschäftsführer Prof. Dr. Henneke  
 Dr. Humpert  
 Dr. Klein

## Verein für Geschichte der Deutschen Landkreise e.V., Berlin

Vorstand: Prof. Dr. Henneke  
 Stellvertreter: Landrat Sager

## Hauptgeschäftsstelle und Europabüro

### Geschäftsführendes Präsidialmitglied

Prof. Dr. Hans-Günter Henneke (-320)

### Beigeordnete

Jörg Freese (-340)  
 Dr. Kay Ruge (-300)  
 Dr. Irene Vorholz (-341)  
 Matthias Wohltmann (-322)

### Referenten und Mitarbeiter

PD Dr. Ariane Berger (-313)  
 Dr. Markus Brohm (-331)  
 Miriam Elsaßer (-332)  
 Matthias Hauschild (-311)  
 Meike Hinrichs (-329)  
 Edith Keller (-318)  
 Markus Keller (-351)  
 Stefanie Langer, Europabüro (-32)  
 Dr. Markus Mempel (-312)  
 Dr. Torsten Mertins (-311)  
 Waltraud Nothof (-349)  
 Dr. Klaus Ritgen (-321)  
 Heino Sauerbrey (-355)  
 Doreen Schmidt (-309)  
 Michael Schmitz, Europabüro (-33)  
 Chris Steingrüber (-339)  
 Tanja Struve, Europabüro (-30)  
 Dr. Peter Szczekalla (-303)  
 Daniela Willrodt (-319)

Hausanschrift: Ulrich-von-Hassell-Haus  
 Lennéstraße 11  
 10785 Berlin

Postanschrift: Postfach 11 02 52  
 10832 Berlin

Tel.: 030/590097-309  
 Fax: 030/590097-400  
 Internet: www.landkreistag.de  
 E-Mail: info@landkreistag.de

### Europabüro Brüssel

Avenue des Nerviens 9-31  
 B-1040 Brüssel  
 Tel.: 0032/274016-32  
 Fax: 0032/274016-31  
 E-Mail: DLT@eurocommunale.org



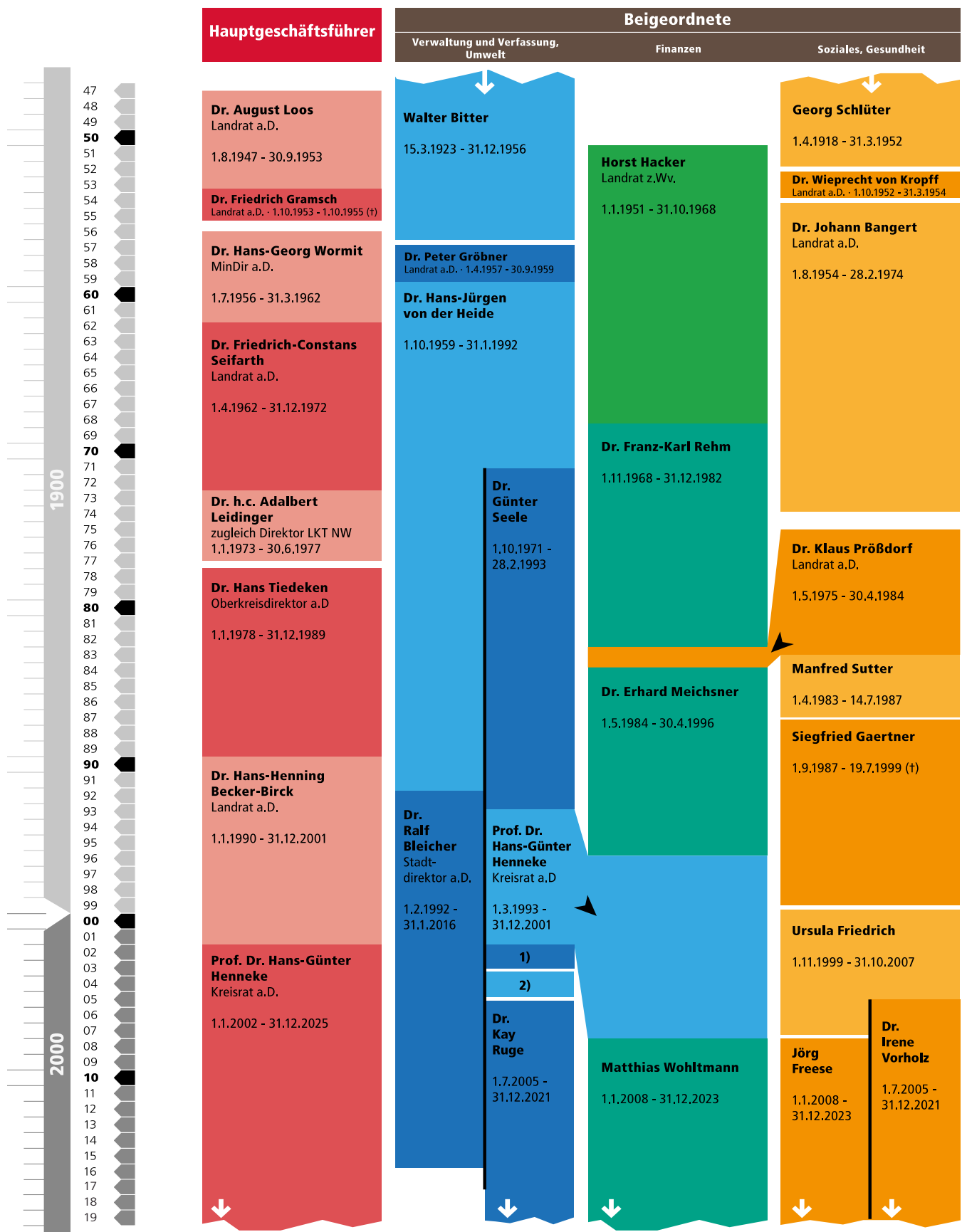
	Finanzausschuss	Verfassungs- und Europaausschuss	Kulturausschuss	Wirtschafts- und Verkehrsausschuss	Umwelt- und Planungsausschuss	Sozialausschuss	Gesundheitsausschuss
<b>Baden-Württemberg</b>	Landrat Pavel, Ostalbkreis	Landrat Dr. Michel, Rottweil	Landrat <b>Eininger*</b> , Esslingen	Landrat Dr. Haas, Ludwigsburg	Landrat Dr. Haas, Ludwigsburg	Landrat <b>Dr. Brötzel*</b> , Neckar-Odenwald-Kreis	Landrat Pепенburg, Heilbronn
<b>Bayern</b>	Landrat Hübner, Bayreuth	Landrat <b>Karmasin*</b> , Fürstenfeldbruck	Landrat Kroder, Nürnberger Land	Landrat Löffler, Cham	Landrat <b>Huber*</b> , Mühldorf am Inn	Landrat Hafner, Günzburg	Landrat Wägemann, Weibenburg-Gunzenhausen
<b>Brandenburg</b>	Landrat Weskamp, Oberhavel	Landrat Loge, Dahme-Spreewald	Landrat Heinze, Oberspreewald-Lausitz	Landrat Reinhardt, Ostprignitz-Ruppin	Landrätin Dörk, Uckermark	Landrat Heinrich-Jaschinski, Elbe-Elster	Landrat Heinrich-Jaschinski, Elbe-Elster
<b>Hessen</b>	Landrat Krebs, Hochtaunuskreis	Landrat Reuß, Werra-Meißner-Kreis	Landrat Quilling, Offenbach	Landrat Cyriax, Main-Taunus-Kreis	Landrätin Schneider, Gießen	Landrat Görig, Vogelsbergkreis	Landrat Schellhaas, Darmstadt-Dieburg
<b>Mecklenburg-Vorpommern</b>	Landrat Kerth, Vorpommern-Rügen	Landrat Constien, Rostock	Landrätin Weiss, Nordwestmecklenburg	Landrat Sternberg, Ludwigslust-Parchim	Landrat Sternberg, Ludwigslust-Parchim	Landrat Sack, Vorpommern-Greifswald	Landrat Sack, Vorpommern-Greifswald
<b>Niedersachsen</b>	Landrat Dr. Blume, Lelzen	Landrat Luttmann, Rotenburg (Wümme)	Landrat Nahstedt, Lüneburg	Landrat Roesberg, Stade	Landrat Bleefeld, Cuxhaven	Landrat Einhaus, Peine	Landrat Kethorn, Grafschaft Bentheim
<b>Nordrhein-Westfalen</b>	Landrat Beckehoff, Olpe	Landrat Dr. h.c. Adenauer, Gütersloh	Landrat Dr. Niermann, Minden-Lübbecke	Landrat Müller, Paderborn	Landrat Dr. Gericke, Warendorf	Landrat Süberkrüb, Recklinghausen	Landrat <b>Rosenke*</b> , Euskirchen
<b>Rheinland-Pfalz</b>	Landrat Dr. Saftig, Mayen-Koblenz	Landrat Görtsch, Alzey-Worms	Landrat Thiel, Vulkaneifel	Landrat Körner, Rhein-Pfalz-Kreis	Landrat Schnur, Cochem-Zell	N.N.	Landrat Ihlenfeld, Bad Dürkheim
<b>Saarland</b>	Landrat Lauer, Saarlouis	Landrat Meng, Neunkirchen	Landrätin Schlegel-Friedrich, Merzig-Wadern	Landrat <b>Recktenwald*</b> , St. Wendel	-	Landrat Dr. Gallo, Saarpfalz-Kreis	Regionalverbandsdirektor Gilo, Saarbrücken
<b>Sachsen</b>	Landrat Dr. Scheurer, Zwickau	Landrat Damm, Mittelsachsen	Landrat Lange, Görlitz	Landrat Emanuel, Nordsachsen	Landrat Keil, Vogtlandkreis	Landrat Graichen, Leipzig	Landrat Damm, Mittelsachsen
<b>Sachsen-Anhalt</b>	Landrat Wulfänger, Stendal	Landrat Dannenberg, Wittenberg	Landrat Ulrich, Burgenlandkreis	Landrat Skiebe, Harz	Landrätin Dr. Klein, Mansfeld-Südharz	Landrat Bauer, Salzlandkreis	Landrat Schutze, Anhalt-Bitterfeld
<b>Schleswig-Holstein</b>	Landrat Dr. Schwemer, Rendsburg-Eckernförde	Landrat Dr. Buschmann, Schleswig-Flensburg	Landrat Schröder, Segeberg	Kreispräsident Maurus, Nordfriesland	Landrat Stolz, Pinneberg	Landrat Dr. Mager, Herzogtum Lauenburg	Landrat Wendt, Steinburg
<b>Thüringen</b>	Landrat <b>Dr. Hemming*</b> , Eichsfeld	Landrat Eckert, Gotha	Landrat Heller, Saale-Holzland-Kreis	Landrat Wolfram, Saalfeld-Rudolstadt	Landrätin Enders, Ilm-Kreis	Landrat Fügmann, Saale-Orla-Kreis	Landrat Fügmann, Saale-Orla-Kreis
<b>Bayerischer Bezirkstag</b>		Verbandsdirektor Rabe, Schwern	Direktor Kraus, München			Bezirksrat Dr. Prestel, Dietmarnsried	
<b>Kommunaler Sozialverband Mecklenburg-Vorpommern</b>						Verbandsdirektor Werner, Leipzig	
<b>Kommunaler Sozialverband Sachsen</b>						Verbandsdirektorin Schwarz, Stuttgart	
<b>Kommunalverband für Jugend und Soziales Baden-Württemberg</b>							
<b>Landeswohlfahrtsverband Hessen</b>	Beigeordneter Schütz, Kassel	Präsident der Versammlung Kopp, Kassel	Landesrätin Prof. Dr. Faber, Köln	Erster Landesrat Dr. Lunemann, Münster			Landesrätin Wenzel-Jankowski, Köln
<b>Landchaftsverband Rheinland</b>	LVR-Dezernentin Hötte, Köln		Landesrätin Dr. Ruschoff-Parzinger, Münster				
<b>Landchaftsverband Westfalen-Lippe</b>	LWL-Direktor Löb, Münster						
<b>Regionalverband Ruhr</b>							
<b>DLI-Verantwortung</b>	Beig. Wohltmann Ref. Hauschild	Beig. Dr. Ruge Ref. Dr. Rütgen	Beig. Freese Ref. Elsaesser	Beig. Wohltmann Ref. Dr. Brohm	Beig. Ruge Ref. Dr. Mertins	Beig. Dr. Vorholz Ref. Keller Ref. Dr. Miempel	Beig. Freese Ref. Dr. Ruge

Fachausschüsse

Stand: 2019 (\* = Vorsitzender)

Vizepräsident(en)		Präsident
		<b>Dr. August Dresbach, NRW</b> 10.2.1947 - 23.10.1949
		<b>Gustav Seebich, BW</b> 23.10.1949 - 22.7.1952
	<b>1)</b>	<b>Josef Roesch, NRW</b> 22.7.1952 - 10.11.1958
	<b>Dr. Philipp Held, Bay</b> 26.6.1953 - 30.9.1960	
	<b>Georg Wink, He</b> 30.9.1960 - 31.12.1962	<b>Heinrich Treibert, He</b> 10.2.1947 - 23.10.1949
		<b>Dr. August Dresbach, NRW</b> 23.10.1949 - 30.9.1951
	<b>3)</b>	<b>Gustav Seebich, BW</b> 22.7.1952 - 30.9.1960
	<b>4)</b>	<b>Dr. Philipp Held, Bay</b> 30.9.1960 - 21.10.1966
	<b>Kurt Moosdorf, He</b> 21.10.1966 - 27.10.1972	<b>Dr. Hans-Walter Conrady, Nds</b> 22.11.1963 - 21.10.1966
	<b>Dr. Herbert Günther, He</b> 27.10.1972 - 18.12.1974	<b>Dr. Fritz Wilhelm, Bay</b> 21.10.1966 - 30.10.1970
	<b>Gustav Hoffmann, He</b> 4.11.1975 - 27.9.1977	<b>Dr. Hermann Krämer, RhPf</b> 30.10.1970 - 27.10.1972
<b>Joseph Köhler, NRW</b> 04.11.1975 - 22.11.1984	<b>Bruno Rühl, BW</b> 30.10.1978 - 31.5.1981	<b>Gert Hastedt, SH</b> 27.10.1972 - 10.6.1974
	<b>Franz-Xaver Frey, Bay</b> 27.11.1981 - 18.11.1987 (†)	<b>Heinrich Warnecke, Nds</b> 23.10.1974 - 22.11.1984
<b>5)</b>		<b>Wilhelm Bühler, BW</b> 22.11.1984 - 30.11.1988
<b>6)</b>	<b>Willi Eiermann, He</b> 01.01.1987 - 30.6.1991	<b>Karl-Adolf Orth, RhPf</b> 01.12.1988 - 30.9.1990
	<b>Gerhard Bökel, He</b> 1.7.1991 - 11.7.1994	<b>Otto Neukum, Bay</b> 27.11.1990 - 30.11.1992
<b>Axel Endlein, Nds</b> 4.11.1993 - 30.11.1996	<b>Andreas Franzen, SH</b> 01.12.1988 - 27.4.1990	<b>7)</b>
<b>Hans Jörg Duppré, RhPf</b> 1.12.1996 - 30.11.2002	<b>Dr. Dieter Reinholz, Th</b> 27.11.1990 - 30.11.1992	<b>Dr. Robert Maus, BW</b> 4.11.1993 - 1.10.1997
	<b>Anna Zielezinski, LSA</b> 1.12.1992 - 1.9.1994	<b>Dr. Siegfried Naser, Bay</b> 2.10.1997 - 30.9.2000
<b>9)</b>	<b>Karl-Heinz Schröter, Bbg</b> 1.12.1994 - 4.11.2014	<b>Franz-Josef Leikop, NRW</b> 1.12.2000 - 30.9.2003
		<b>Theo Zellner, Bay</b> 19.11.2003 - 14.4.2010
<b>Alfred Jakoubek, He</b> 19.11.2003 - 30.9.2009	<b>Dr. Franz Möller, NRW</b> 26.9.1995 - 30.9.1999	<b>Thomas Kubendorff, NRW</b> 12.9.2011 - 21.10.2015
<b>Bernhard Reuter, Nds</b> seit 12.01.2010	<b>Dr. Edgar Wais, BW</b> 1.10.1999 - 31.3.2005	<b>Dr. Michael Ermrich, LSA</b> 14.9.2005 - 31.5.2013
	<b>Dr. Michael Ermrich, LSA</b> 14.9.2005 - 31.5.2013	<b>Joachim Walter, BW</b> seit 18.03.2014
	<b>Rolf Christiansen, MV</b> 27.5.2015 - 15.10.2018	<b>Frank Vogel, SN</b> seit 9.9.2016
	<b>Dr. Ansgar Müller, NRW</b> seit 16.10.2018	

1) Karl Schönemann, Nds · 22.7.1952 - 16.4.1953 2) Hermann Neddenriep, Nds · 30.11.1962 - 3.4.1963 3) Werner Urbanus, RhPf · 22.11.1963 - 28.2.1965  
 4) Dr. Ekkehart Lommel, He · 1.3.1965 - 20.5.1965 5) Georg Wuermeling, He · 22.11.1984 - 22.11.1985 6) Franz Ludwig Thiem, Saarl · 4.6.1986 - 31.12.1986  
 7) Emil Schill, BW · 1.12.1992 - 28.2.1993 8) Winfried Eichler, SN · 1.12.1994 - 26.1.1995 9) Berend Harms, SH · 1.12.2002 - 30.9.2003



1) Rainer Beckedorf · 1, KR a.D. · 1.1.2002 - 30.6.2003 2) Dr. Utz Schliesky · PD · 15.9.2003 - 1.5.2005



# BADEN WÜRTTEMBERG

35 Landkreise, Fläche: 34.503,79 km<sup>2</sup>, EW: 8.950.813, EW/km<sup>2</sup>: 259

## » Größte Landkreise

- |                 |                          |
|-----------------|--------------------------|
| 1. Ortenaukreis | 1.860,28 km <sup>2</sup> |
| 2. Ravensburg   | 1.632,10 km <sup>2</sup> |
| 3. Ostalbkreis  | 1.511,39 km <sup>2</sup> |

## » Kleinste Landkreise

- |              |                        |
|--------------|------------------------|
| 1. Tübingen  | 519,12 km <sup>2</sup> |
| 2. Enzkreis  | 573,60 km <sup>2</sup> |
| 3. Böblingen | 617,76 km <sup>2</sup> |

## » Einwohnerstärkste Landkreise

- |                       |            |
|-----------------------|------------|
| 1. Rhein-Neckar-Kreis | 546.745 EW |
| 2. Ludwigsburg        | 542.630 EW |
| 3. Esslingen          | 532.447 EW |

## » Einwohnerschwächste Landkreise

- |                   |            |
|-------------------|------------|
| 1. Hohenlohekreis | 111.392 EW |
| 2. Freudenstadt   | 117.456 EW |
| 3. Sigmaringen    | 130.192 EW |

## » Dichtest besiedelte Landkreise

- |                |                        |
|----------------|------------------------|
| 1. Esslingen   | 830 EW/km <sup>2</sup> |
| 2. Ludwigsburg | 790 EW/km <sup>2</sup> |
| 3. Böblingen   | 631 EW/km <sup>2</sup> |

## » Dünnst besiedelte Landkreise

- |                          |                        |
|--------------------------|------------------------|
| 1. Main-Tauber-Kreis     | 101 EW/km <sup>2</sup> |
| 2. Sigmaringen           | 108 EW/km <sup>2</sup> |
| 3. Neckar-Odenwald-Kreis | 127 EW/km <sup>2</sup> |



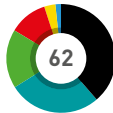
## Alb-Donau-Kreis



Fläche: 1.358,55 km<sup>2</sup> - EW: 194.629 - EW/km<sup>2</sup>: 143  
Schillerstraße 30, **89077 Ulm**  
T: 0731 185-0, F: 619369  
info@alb-donau-kreis.de  
www.alb-donau-kreis.de

Landrat  
**Heiner Scheffold**

parteilos, im Amt seit 2016, gewählt bis 2024



Sitzverteilung im Kreistag / Vorsitz: Heiner Scheffold

**24** CDU **11** B.90/Grüne **2** FDP  
**17** FWV **7** SPD **1** AfD

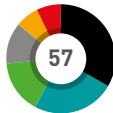
## Landkreis Biberach



Fläche: 1.409,53 km<sup>2</sup> - EW: 198.265 - EW/km<sup>2</sup>: 141  
Rollinstraße 9, **88400 Biberach an der Riß**  
T: 07351 52-0, F: 52-5350  
poststelle@biberach.de  
www.biberach.de

Landrat  
**Dr. Heiko Schmid**

parteilos, im Amt seit 2006, gewählt bis 2022



Sitzverteilung im Kreistag / Vorsitz: Dr. Heiko Schmid

**19** CDU **9** B.90/Grüne **4** SPD  
**14** FWV **4** Frauen **7** Sonstige

(ÖDP 4, FDP 2, a-j-p 1)

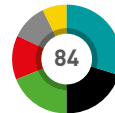
## Landkreis Böblingen



Fläche: 617,76 km<sup>2</sup> - EW: 389.548 - EW/km<sup>2</sup>: 631  
Parkstraße 16, **71034 Böblingen**  
T: 07031 663-0, F: 663-1483  
posteingang@lrabb.de  
www.landkreis-boeblingen.de

Landrat  
**Roland Bernhard**

parteilos, im Amt seit 2008, gewählt bis 2024



Sitzverteilung im Kreistag / Vorsitz: Roland Bernhard

**25** FWV **16** B.90/Grüne **6** FDP  
**17** CDU **11** SPD **9** Sonstige

(AfD 5, Die Linke 3, S:ALZ 1)

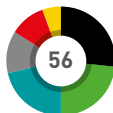
## Bodenseekreis



Fläche: 664,79 km<sup>2</sup> - EW: 214.655 - EW/km<sup>2</sup>: 323  
Glärnischstraße 1-3, **88045 Friedrichshafen**  
T: 07541 204-0, F: 204-5699  
info@bodenseekreis.de  
www.bodenseekreis.de

Landrat  
**Lothar Wölflé**

CDU, im Amt seit 2007, gewählt bis 2023



Sitzverteilung im Kreistag / Vorsitz: Lothar Wölflé

**15** CDU **12** FWV **3** FDP  
**13** B.90/Grüne **6** SPD **7** Sonstige

(AfD 3, Die Linke 2, EL 1, Oberteuringer Liste 1)

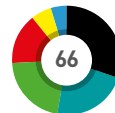
## Landkreis Breisgau-Hochschwarzwald



Fläche: 1.378,31 km<sup>2</sup> - EW: 262.405 - EW/km<sup>2</sup>: 190  
Stadtstraße 2, **79104 Freiburg im Breisgau**  
T: 0761 2187-0, F: 2187-9999  
poststelle@kbbh.de  
www.breisgau-hochschwarzwald.de

Landrätin  
**Dorothea Störr-Ritter**

CDU, im Amt seit 2008, gewählt bis 2024



Sitzverteilung im Kreistag / Vorsitz: Dorothea Störr-Ritter

**20** CDU **14** B.90/Grüne **4** FDP  
**15** FWV **10** SPD **3** AfD

Landkreis  
**Calw**



Fläche: 797,29 km² - EW: 157.424 - EW/km²: 197  
Vogteistraße 42-46, **75365 Calw**  
T: 07051 160-0, F: 795-0  
lra.info@kreis-calw.de  
www.kreis-calw.de

Landrat  
**Helmut Riegger**  
CDU, im Amt seit 2010, gewählt bis 2026



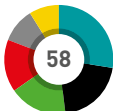
Sitzverteilung im Kreistag / Vorsitz: Helmut Riegger  
**15** CDU **7** SPD **4** AfD  
**12** FWV **7** B.90/Grüne **3** FDP

**Enzkreis**



Fläche: 573,60 km² - EW: 198.369 - EW/km²: 346  
Zähringerallee 3, **75177 Pforzheim**  
T: 07231 308-0, F: 308-9417  
landratsamt@enzkreis.de  
www.enzkreis.de

Landrat  
**Bastian Rosenau**  
FWV, im Amt seit 2018, gewählt bis 2026



Sitzverteilung im Kreistag / Vorsitz: Bastian Rosenau  
**16** FWV **10** B.90/Grüne **5** FDP  
**12** CDU **9** SPD **6** Sonstige  
(AfD 5, BfB 1)

Landkreis  
**Freudenstadt**



Fläche: 870,39 km² - EW: 117.456 - EW/km²: 135  
Herrenfelder Straße 14, **72250 Freudenstadt**  
T: 07441 920-0, F: 920-999900  
post@landkreis-freudenstadt.de  
www.landkreis-freudenstadt.de

Landrat  
**Dr. Klaus Michael Rückert**  
CDU, im Amt seit 2010, gewählt bis 2026



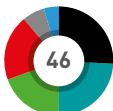
Sitzverteilung im Kreistag / Vorsitz: Dr. Klaus Michael Rückert  
**11** CDU **5** FDP **4** SPD  
**10** FWV **5** B.90/Grüne **6** Sonstige  
(AfD 3, Frauenliste 3)

Landkreis  
**Heidenheim**



Fläche: 627,14 km² - EW: 132.006 - EW/km²: 210  
Felsenstraße 36, **89518 Heidenheim an der Brenz**  
T: 07321 321-0, F: 321-2410  
post@landkreis-heidenheim.de  
www.landkreis-heidenheim.de

Landrat  
**Thomas Reinhardt**  
(†) 12.7.2019



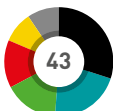
Sitzverteilung im Kreistag / Vorsitz: N.N.  
**12** CDU **9** B.90/Grüne **2** AfD  
**11** FWV **9** SPD **3** Sonstige  
(FDP 1, Die Linke 1, ÖDP 1)

**Hohenlohekreis**



Fläche: 776,76 km² - EW: 111.392 - EW/km²: 143  
Allee 17, **74653 Künzelsau**  
T: 07940 18-0, F: 18-336  
info@hohenlohekreis.de  
www.hohenlohekreis.de

Landrat  
**Dr. Matthias Neth**  
CDU, im Amt seit 2013, gewählt bis 2021



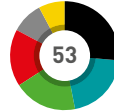
Sitzverteilung im Kreistag / Vorsitz: Dr. Matthias Neth  
**13** CDU **7** B.90/Grüne **4** FDP  
**9** FWV **6** SPD **4** Sonstige  
(AfD 3, Die Linke 1)

Landkreis  
**Emmendingen**



Fläche: 679,79 km² - EW: 164.712 - EW/km²: 242  
Bahnhofstraße 2-4, **79312 Emmendingen**  
T: 07641 451-0, F: 451-1999  
mail@landkreis-emmendingen.de  
www.landkreis-emmendingen.de

Landrat  
**Hanno Hurth**  
parteilos, im Amt seit 2003, gewählt bis 2027



Sitzverteilung im Kreistag / Vorsitz: Hanno Hurth  
**14** CDU **10** B.90/Grüne **4** FDP  
**11** FWV **9** SPD **5** Sonstige  
(ÖDP 2, AfD 2, LISA 1)

Landkreis  
**Esslingen**



Fläche: 641,28 km² - EW: 532.447 - EW/km²: 830  
Pulverwiesen 11, **73728 Esslingen**  
T: 0711 3902-0, F: 3902-1030  
LRA@lra-es.de  
www.landkreis-esslingen.de

Landrat  
**Heinz Eininger** P, K  
CDU, im Amt seit 2000, gewählt bis 2024



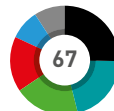
Sitzverteilung im Kreistag / Vorsitz: Heinz Eininger  
**28** FWV **19** B.90/Grüne **6** FDP  
**19** CDU **15** SPD **11** Sonstige  
(AfD 6, Die Linke 4, REP 1)

Landkreis  
**Göppingen**



Fläche: 642,34 km² - EW: 256.345 - EW/km²: 399  
Lorcher Straße 6, **73033 Göppingen**  
T: 07161 202-0, F: 202-440  
lra@landkreis-goepplingen.de  
www.landkreis-goepplingen.de

Landrat  
**Edgar Wolff**  
FWV, im Amt seit 2009, gewählt bis 2025



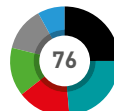
Sitzverteilung im Kreistag / Vorsitz: Edgar Wolff  
**17** CDU **13** B.90/Grüne **6** AfD  
**14** FWV **11** SPD **6** Sonstige  
(FDP 5, Die Linke 1)

Landkreis  
**Heilbronn**



Fläche: 1.099,91 km² - EW: 340.772 - EW/km²: 310  
Lerchenstraße 40, **74072 Heilbronn**  
T: 07131 994-0, F: 994-190  
poststelle@landratsamt-heilbronn.de  
www.landkreis-heilbronn.de

Landrat  
**Detlef Piepenburg** G  
parteilos, im Amt seit 2005, gewählt bis 2021



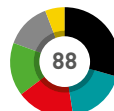
Sitzverteilung im Kreistag / Vorsitz: Detlef Piepenburg  
**19** CDU **12** SPD **6** AfD  
**18** FWV **11** B.90/Grüne **10** Sonstige  
(FDP 5, ÖDP 3, Die Linke 2)

Landkreis  
**Karlsruhe**



Fläche: 1.085,28 km² - EW: 442.673 - EW/km²: 408  
Beiertheimer Allee 2, **76137 Karlsruhe**  
T: 0721 936-50, F: 936-3199  
posteingang@landratsamt-karlsruhe.de  
www.landkreis-karlsruhe.de

Landrat  
**Dr. Christoph Schnaudigel**  
CDU, im Amt seit 2007, gewählt bis 2023



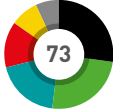
Sitzverteilung im Kreistag / Vorsitz: Dr. Christoph Schnaudigel  
**26** CDU **15** SPD **5** FDP  
**16** FWV **14** B.90/Grüne **12** Sonstige  
(AfD 5, Die Linke 2, FF e.V. 2, Junge Liste 2, ULI 1)

Landkreis  
**Konstanz**



Fläche: 817,98 km<sup>2</sup> - EW: 284.015 - EW/km<sup>2</sup>: 347  
Benediktinerplatz 1, **78467 Konstanz**  
T: 07531 800-0, F: 800-1385  
info@LRAKN.de  
www.LRAKN.de

Landrat  
**Zeno Danner**  
parteilos, im Amt seit 2019, gewählt bis 2027



Sitzverteilung im Kreistag / Vorsitz: Zeno Danner

**20** CDU **14** FWV **6** FDP  
**18** B.90/Grüne **10** SPD **5** Sonstige  
(Die Linke 3, AfD 2)

Landkreis  
**Ludwigsburg**



Fläche: 686,77 km<sup>2</sup> - EW: 542.630 - EW/km<sup>2</sup>: 790  
Hindenburgstraße 40, **71638 Ludwigsburg**  
T: 07141 144-0, F: 144-396  
mail@landkreis-ludwigsburg.de  
www.landkreis-ludwigsburg.de

Landrat  
**Dr. Rainer Haas** U,W  
parteilos, im Amt seit 1996, gewählt bis 2020



Sitzverteilung im Kreistag / Vorsitz: Dr. Rainer Haas

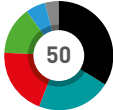
**27** FWV **21** B.90/Grüne **8** FDP  
**26** CDU **16** SPD **7** Sonstige  
(Die Linke 4, AfD 3)

**Neckar-Odenwald-Kreis**



Fläche: 1.125,94 km<sup>2</sup> - EW: 143.376 - EW/km<sup>2</sup>: 127  
Neckarelzer Str. 7, **74821 Mosbach**  
T: 06261 84-0, F: 84-4800  
post@neckar-odenwald-kreis.de  
www.neckar-odenwald-kreis.de

Landrat  
**Dr. Achim Brötel** S  
CDU, im Amt seit 2005, gewählt bis 2021



Sitzverteilung im Kreistag / Vorsitz: Dr. Achim Brötel

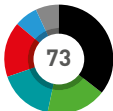
**17** CDU **10** SPD **3** AfD  
**11** FWV **7** B.90/Grüne **2** Sonstige  
(FDP 1, DCB 1)

**Ostalbkreis**



Fläche: 1.511,39 km<sup>2</sup> - EW: 312.422 - EW/km<sup>2</sup>: 207  
Stuttgarter Straße 41, **73430 Aalen**  
T: 07361 503-0, F: 503-1477  
info@ostalbkreis.de  
www.ostalbkreis.de

Landrat  
**Klaus Pavel** F  
CDU, im Amt seit 1996, gewählt bis 2020



Sitzverteilung im Kreistag / Vorsitz: Klaus Pavel

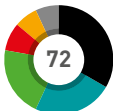
**26** CDU **12** FWV **5** AfD  
**13** B.90/Grüne **12** SPD **5** Sonstige  
(Die Linke 3, FDP 2)

Landkreis  
**Ravensburg**



Fläche: 1.632,10 km<sup>2</sup> - EW: 283.264 - EW/km<sup>2</sup>: 174  
Friedenstraße 6, **88212 Ravensburg**  
T: 0751 85-0, F: 85-1905  
ira@landkreis-ravensburg.de  
www.landkreis-ravensburg.de

Landrat  
**Harald Sievers**  
CDU, im Amt seit 2015, gewählt bis 2023



Sitzverteilung im Kreistag / Vorsitz: Harald Sievers

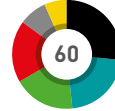
**24** CDU **15** B.90/Grüne **5** ÖDP  
**17** FWV **6** SPD **5** Sonstige  
(FDP 4, Die Linke 1)

Landkreis  
**Lörrach**



Fläche: 806,71 km<sup>2</sup> - EW: 228.314 - EW/km<sup>2</sup>: 283  
Palmstraße 3, **79539 Lörrach**  
T: 07621 410-0, F: 410-1299  
mail@loerrach-landkreis.de  
www.loerrach-landkreis.de

Landrätin  
**Marion Dammann**  
parteilos, im Amt seit 2012, gewählt bis 2020



Sitzverteilung im Kreistag / Vorsitz: Marion Dammann

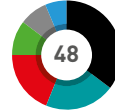
**16** CDU **11** B.90/Grüne **4** FDP  
**13** FWV **11** SPD **5** Sonstige  
(AfD 4, Die Linke 1)

**Main-Tauber-Kreis**



Fläche: 1.304,13 km<sup>2</sup> - EW: 132.189 - EW/km<sup>2</sup>: 101  
Gartenstraße 1, **97941 Tauberbischofsheim**  
T: 09341 82-0, F: 82-5660  
infos@main-tauber-kreis.de  
www.main-tauber-kreis.de

Landrat  
**Reinhard Frank**  
CDU, im Amt seit 2005, gewählt bis 2021



Sitzverteilung im Kreistag / Vorsitz: Reinhard Frank

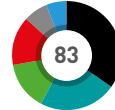
**17** CDU **9** SPD **3** AfD  
**10** FWV **5** B.90/Grüne **4** Sonstige  
(FDP 2, Die Linke 1, BLW 1)

**Ortenaukreis**



Fläche: 1.860,28 km<sup>2</sup> - EW: 425.932 - EW/km<sup>2</sup>: 229  
Badstraße 20, **77652 Offenburg**  
T: 0781 805-0, F: 805-1211  
landratsamt@ortenaukreis.de  
www.ortenaukreis.de

Landrat  
**Frank Scherer**  
parteilos, im Amt seit 2008, gewählt bis 2024



Sitzverteilung im Kreistag / Vorsitz: Frank Scherer

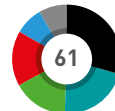
**29** CDU **12** B.90/Grüne **5** AfD  
**19** FWV **12** SPD **6** Sonstige  
(FDP 4, Lilo 2)

Landkreis  
**Rastatt**



Fläche: 738,43 km<sup>2</sup> - EW: 230.216 - EW/km<sup>2</sup>: 312  
Am Schlossplatz 5, **76437 Rastatt**  
T: 07222 381-0, F: 381-1198  
post@landkreis-rastatt.de  
www.landkreis-rastatt.de

Landrat  
**Toni Huber**  
CDU, im Amt seit 2019, gewählt bis 2027



Sitzverteilung im Kreistag / Vorsitz: Toni Huber

**18** CDU **10** B.90/Grüne **5** AfD  
**13** FWV **10** SPD **5** Sonstige  
(FDP 3, Die Linke 1, FuR 1)

**Rems-Murr-Kreis**



Fläche: 858,08 km<sup>2</sup> - EW: 424.878 - EW/km<sup>2</sup>: 495  
Alter Postplatz 10, **71332 Waiblingen**  
T: 07151 501-0, F: 501-1525  
info@rems-murr-kreis.de  
www.rems-murr-kreis.de

Landrat  
**Dr. Richard Sigel**  
parteilos, im Amt seit 2015, gewählt bis 2023



Sitzverteilung im Kreistag / Vorsitz: Dr. Richard Sigel

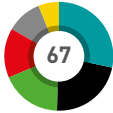
**21** CDU **16** B.90/Grüne **13** SPD  
**18** FWV **13** GWV **10** Sonstige  
(AfD 8, Die Linke 2)

Landkreis  
**Reutlingen**



Fläche: 1.092,48 km<sup>2</sup> - EW: 285.754 - EW/km<sup>2</sup>: 262  
Bismarckstraße 47, **72764 Reutlingen**  
T: 07121 480-0, F: 480-1800  
post@kreis-reutlingen.de  
www.kreis-reutlingen.de

Landrat  
**Thomas Reumann**  
parteilos, im Amt seit 2005, gewählt bis 2021



Sitzverteilung im Kreistag / Vorsitz: Thomas Reumann

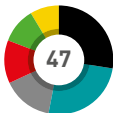
**19** FWV **12** B.90/Grüne **4** FDP  
**15** CDU **10** SPD **7** Sonstige  
(AfD 4, Die Linke 2, WIR 1)

Landkreis  
**Rottweil**



Fläche: 769,42 km<sup>2</sup> - EW: 138.858 - EW/km<sup>2</sup>: 180  
Königstraße 36, **78628 Rottweil**  
T: 0741 244-0, F: 244-208  
info@landkreis-rottweil.de  
www.landkreis-rottweil.de

Landrat  
**Dr. Wolf-Rüdiger Michel** <sup>V</sup>  
CDU, im Amt seit 2002, gewählt bis 2026



Sitzverteilung im Kreistag / Vorsitz: Dr. Wolf-Rüdiger Michel

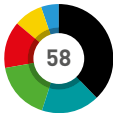
**13** CDU **6** SPD **4** FDP  
**12** FWV **5** B.90/Grüne **7** Sonstige  
(AfD 3, ÖDP 3, Aktive Bürger 1)

Landkreis  
**Schwarzwald-Baar-Kreis**



Fläche: 1.025,33 km<sup>2</sup> - EW: 211.207 - EW/km<sup>2</sup>: 206  
Am Hoptbühl 2, **78048 Villingen-Schwenningen**  
T: 07721 913-0, F: 913-8900  
info@schwarzwald-baar-kreis.de  
www.lrasbk.de

Landrat  
**Sven Hinterseh**  
CDU, im Amt seit 2012, gewählt bis 2020



Sitzverteilung im Kreistag / Vorsitz: Sven Hinterseh

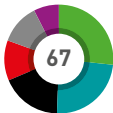
**22** CDU **10** B.90/Grüne **5** FDP  
**10** FWV **8** SPD **3** AfD

Landkreis  
**Tübingen**



Fläche: 519,12 km<sup>2</sup> - EW: 225.755 - EW/km<sup>2</sup>: 435  
Wilhelm-Keil-Straße 50, **72072 Tübingen**  
T: 07071 207-0, F: 207-5099  
post@kreis-tuebingen.de  
www.kreis-tuebingen.de

Landrat  
**Joachim Walter** <sup>P</sup>  
CDU, im Amt seit 2003, gewählt bis 2027



Sitzverteilung im Kreistag / Vorsitz: Joachim Walter

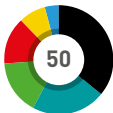
**18** B.90/Grüne **12** CDU **5** GWV  
**16** FWV **8** SPD **8** Sonstige  
(FDP 4, AfD 2, Die Partei 2)

Landkreis  
**Waldshut**



Fläche: 1.131,10 km<sup>2</sup> - EW: 170.198 - EW/km<sup>2</sup>: 150  
Kaiserstraße 110, **79761 Waldshut-Tiengen**  
T: 07751 86-0, F: 86-1999  
post@landkreis-waldshut.de  
www.landkreis-waldshut.de

Landrat  
**Dr. Martin Kistler**  
FDP, im Amt seit 2014, gewählt bis 2022



Sitzverteilung im Kreistag / Vorsitz: Dr. Martin Kistler

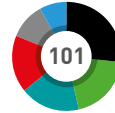
**18** CDU **8** B.90/Grüne **4** FDP  
**11** FWV **7** SPD **2** AfD

Landkreis  
**Rhein-Neckar-Kreis**



Fläche: 1.061,55 km<sup>2</sup> - EW: 546.745 - EW/km<sup>2</sup>: 515  
Kurfürsten-Anlage 38-40, **69115 Heidelberg**  
T: 06221 522-0, F: 522-91477  
post@rhein-neckar-kreis.de  
www.rhein-neckar-kreis.de

Landrat  
**Stefan Dallinger**  
CDU, im Amt seit 2010, gewählt bis 2026



Sitzverteilung im Kreistag / Vorsitz: Stefan Dallinger

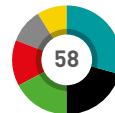
**27** CDU **18** FWV **8** AfD  
**20** B.90/Grüne **17** SPD **11** Sonstige  
(FDP 7, Die Linke 4)

Landkreis  
**Schwäbisch Hall**



Fläche: 1.484,07 km<sup>2</sup> - EW: 194.203 - EW/km<sup>2</sup>: 131  
Münzstraße 1, **74523 Schwäbisch Hall**  
T: 0791 755-0, F: 755-7362  
info@lrasha.de  
www.lrasha.de

Landrat  
**Gerhard Bauer**  
parteilos, im Amt seit 2004, gewählt bis 2019



Sitzverteilung im Kreistag / Vorsitz: Gerhard Bauer

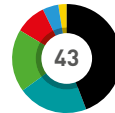
**17** FWV **10** B.90/Grüne **5** FDP  
**12** CDU **8** SPD **6** Sonstige  
(AfD 3, ÖDP 2, Die Linke 1)

Landkreis  
**Sigmaringen**



Fläche: 1.204,23 km<sup>2</sup> - EW: 130.192 - EW/km<sup>2</sup>: 108  
Leopoldstraße 4, **72488 Sigmaringen**  
T: 07571 102-0, F: 102-1234  
info@lrasing.de  
www.landkreis-sigmaringen.de

Landrätin  
**Stefanie Bürkle**  
CDU, im Amt seit 2014, gewählt bis 2022



Sitzverteilung im Kreistag / Vorsitz: Stefanie Bürkle

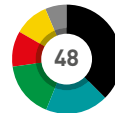
**19** CDU **8** B.90/Grüne **2** AfD  
**9** FWV **4** SPD **1** FDP

Landkreis  
**Tuttlingen**



Fläche: 734,38 km<sup>2</sup> - EW: 139.397 - EW/km<sup>2</sup>: 190  
Bahnhofstraße 100, **78532 Tuttlingen**  
T: 07461 926-0, F: 926-3087  
info@landkreis-tuttlingen.de  
www.landkreis-tuttlingen.de

Landrat  
**Stefan Bär**  
FWV, im Amt seit 2012, gewählt bis 2020



Sitzverteilung im Kreistag / Vorsitz: Stefan Bär

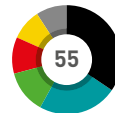
**18** CDU **8** OGL **5** FDP  
**9** FWV **5** SPD **3** Sonstige  
(AfD 2, Tierschutzallianz 1)

Landkreis  
**Zollernalbkreis**



Fläche: 917,58 km<sup>2</sup> - EW: 188.170 - EW/km<sup>2</sup>: 205  
Hirschbergstraße 29, **72336 Balingen**  
T: 07433 92-01, F: 92-1666  
post@zollernalbkreis.de  
www.zollernalbkreis.de

Landrat  
**Günther-Martin Pauli**  
CDU, im Amt seit 2007, gewählt bis 2023



Sitzverteilung im Kreistag / Vorsitz: Günther-Martin Pauli

**19** CDU **7** B.90/Grüne **5** FDP  
**13** FWV **6** SPD **5** Sonstige  
(AfD 4, Die Linke 1)



# BAYERN

71 Landkreise, Fläche: 68.454,93 km<sup>2</sup>, EW: 9.164.945, EW/km<sup>2</sup>: 134



### » Größte Landkreise

- |               |                          |
|---------------|--------------------------|
| 1. Ansbach    | 1.971,33 km <sup>2</sup> |
| 2. Traunstein | 1.533,76 km <sup>2</sup> |
| 3. Passau     | 1.530,12 km <sup>2</sup> |

### » Kleinste Landkreise

- |                      |                        |
|----------------------|------------------------|
| 1. Fürth             | 307,44 km <sup>2</sup> |
| 2. Lindau (Bodensee) | 323,39 km <sup>2</sup> |
| 3. Fürstentfeldbruck | 434,80 km <sup>2</sup> |

### » Einwohnerstärkste Landkreise

- |              |            |
|--------------|------------|
| 1. München   | 346.433 EW |
| 2. Rosenheim | 259.449 EW |
| 3. Augsburg  | 249.838 EW |

### » Einwohnerschwächste Landkreise

- |                |           |
|----------------|-----------|
| 1. Lichtenfels | 66.777 EW |
| 2. Kronach     | 67.474 EW |
| 3. Kulmbach    | 72.012 EW |

### » Dichtest besiedelte Landkreise

- |                      |                        |
|----------------------|------------------------|
| 1. München           | 522 EW/km <sup>2</sup> |
| 2. Fürstentfeldbruck | 501 EW/km <sup>2</sup> |
| 3. Fürth             | 378 EW/km <sup>2</sup> |

### » Dünnst besiedelte Landkreise

- |                          |                       |
|--------------------------|-----------------------|
| 1. Neustadt a.d.Waldnaab | 66 EW/km <sup>2</sup> |
| 2. Tirschenreuth         | 67 EW/km <sup>2</sup> |
| 3. Rhön-Grabfeld         | 78 EW/km <sup>2</sup> |

#### Landkreis

### Aichach-Friedberg



Fläche: 780,24 km<sup>2</sup> - EW: 132.596 - EW/km<sup>2</sup>: 170

Münchener Straße 9, **86551 Aichach**

T: 08251 92-0, F: 92-371

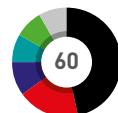
poststelle@lra-aic-fdb.de

www.lra-aic-fdb.de

Landrat

**Dr. Klaus Metzger**

CSU, im Amt seit 2014, gewählt bis 2020



Sitzverteilung im Kreistag / Vorsitz: Dr. Klaus Metzger

<b>28</b> CSU	<b>6</b> Unabhängige	<b>5</b> B.90/Grüne
<b>11</b> SPD	<b>5</b> Freie Wähler	<b>5</b> Sonstige

(REP 2, ÖDP 2, FDP 1)



Landkreis  
**Altötting**



Fläche: 569,29 km<sup>2</sup> - EW: 110.338 - EW/km<sup>2</sup>: 194  
Bahnhofstraße 38, **84503 Altötting**  
T: 08671 502-0, F: 502-250  
kanzlei@lra-aoe.de  
www.lra-aoe.de

Landrat  
**Erwin Schneider**  
CSU, im Amt seit 2000, gewählt bis 2020



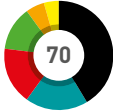
Sitzverteilung im Kreistag / Vorsitz: Erwin Schneider  
**29** CSU **9** Freie Wähler **2** FDP  
**12** SPD **5** B.90/Grüne **3** Sonstige  
(ÖDP 2, REP 1)

Landkreis  
**Ansbach**



Fläche: 1.971,33 km<sup>2</sup> - EW: 183.256 - EW/km<sup>2</sup>: 93  
Crailsheimstraße 1, **91522 Ansbach**  
T: 0981 468-0, F: 468-1119  
poststelle@landratsamt-ansbach.de  
www.landkreis-ansbach.de

Landrat  
**Dr. Jürgen Ludwig**  
CSU, im Amt seit 2012, gewählt bis 2020



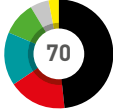
Sitzverteilung im Kreistag / Vorsitz: Dr. Jürgen Ludwig  
**29** CSU **12** SPD **4** ÖDP  
**13** Freie Wähler **9** B.90/Grüne **3** FDP

Landkreis  
**Augsburg**



Fläche: 1.070,62 km<sup>2</sup> - EW: 249.838 - EW/km<sup>2</sup>: 233  
Prinzregentenplatz 4, **86150 Augsburg**  
T: 0821 3102-0, F: 3102-2209  
info@lra-a.bayern.de  
www.landkreis-augsburg.de

Landrat  
**Martin Sailer**  
CSU, im Amt seit 2008, gewählt bis 2020



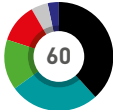
Sitzverteilung im Kreistag / Vorsitz: Martin Sailer  
**34** CSU **11** FW-Kreisverband **2** FDP  
**12** SPD **7** B.90/Grüne **4** Sonstige  
(ÖDP 2, parteilos 2)

Landkreis  
**Bad Tölz-Wolfratshausen**



Fläche: 1.110,67 km<sup>2</sup> - EW: 126.572 - EW/km<sup>2</sup>: 114  
Prof.-Max-Lange-Platz 1, **83646 Bad Tölz**  
T: 08041 505-0, F: 505-303  
info@lra-toelz.de  
www.lra-toelz.de

Landrat  
**Josef Niedermaier**  
Freie Wähler, im Amt seit 2008, gewählt bis 2020



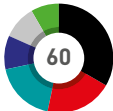
Sitzverteilung im Kreistag / Vorsitz: Josef Niedermaier  
**24** CSU **9** B.90/Grüne **2** FUW  
**15** Freie Wähler **7** SPD **3** Sonstige  
(BP 2, FDP 1)

Landkreis  
**Bayreuth**



Fläche: 1.273,63 km<sup>2</sup> - EW: 103.805 - EW/km<sup>2</sup>: 82  
Markgrafenallee 5, **95448 Bayreuth**  
T: 0921 728-0, F: 728-880  
poststelle@lra-bt.bayern.de  
www.landkreis-bayreuth.de

Landrat  
**Hermann Hübner**  
CSU, im Amt seit 2008, gewählt bis 2020



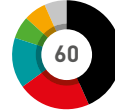
Sitzverteilung im Kreistag / Vorsitz: Hermann Hübner  
**20** CSU **11** Freie WG **5** B.90/Grüne /Unabh.  
**12** SPD **6** WG Lkr. **6** Sonstige  
(Junge Liste 5, FDP 1)

Landkreis  
**Amberg-Weizsbach**



Fläche: 1.255,87 km<sup>2</sup> - EW: 102.836 - EW/km<sup>2</sup>: 82  
Schloßgraben 3, **92224 Amberg**  
T: 09621 39-0, F: 39-698  
poststelle@amberg-sulzbach.de  
www.amberg-sulzbach.de

Landrat  
**Richard Reisinger**  
CSU, im Amt seit 2008, gewählt bis 2020



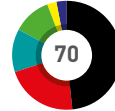
Sitzverteilung im Kreistag / Vorsitz: Richard Reisinger  
**26** CSU **9** Freie Wähler/FW-Kreisverband **4** ÖDP  
**13** SPD **4** B.90/Grüne **4** Sonstige  
(FW/FDP 3, Sonstige 1)

Landkreis  
**Aschaffenburg**



Fläche: 698,90 km<sup>2</sup> - EW: 173.969 - EW/km<sup>2</sup>: 249  
Bayernstraße 18, **63739 Aschaffenburg**  
T: 06021 394-0, F: 394-311  
poststelle@lra-ab.bayern.de  
www.landkreis-aschaffenburg.de

Landrat  
**Prof. Dr. Ulrich Reuter**  
CSU, im Amt seit 2002, gewählt bis 2020



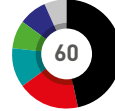
Sitzverteilung im Kreistag / Vorsitz: Prof. Dr. Ulrich Reuter  
**34** CSU **9** Freie Wähler/FW-Kreisverband **2** Neue Mitte  
**15** SPD **8** B.90/Grüne **2** FDP

Landkreis  
**Bad Kissingen**



Fläche: 1.136,84 km<sup>2</sup> - EW: 103.265 - EW/km<sup>2</sup>: 91  
Obere Marktstraße 6, **97688 Bad Kissingen**  
T: 0971 801-0, F: 801-3333  
poststelle@kg.de  
www.landkreis-badkissingen.de

Landrat  
**Thomas Bold**  
CSU, im Amt seit 2002, gewählt bis 2020



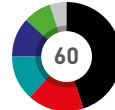
Sitzverteilung im Kreistag / Vorsitz: Thomas Bold  
**28** CSU **7** FW-CBB **4** PWG  
**11** SPD **5** B.90/Grüne - Bürger f. Umwelt **5** Sonstige  
(ÖDP 3, FDP 2)

Landkreis  
**Bamberg**



Fläche: 1.167,79 km<sup>2</sup> - EW: 146.584 - EW/km<sup>2</sup>: 126  
Ludwigstraße 23, **96052 Bamberg**  
T: 0951 85-0, F: 85-125  
poststelle@lra-ba.bayern.de  
www.landkreis-bamberg.de

Landrat  
**Johann Kalb**  
CSU, im Amt seit 2014, gewählt bis 2020



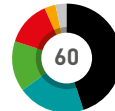
Sitzverteilung im Kreistag / Vorsitz: Johann Kalb  
**27** CSU **8** Freie Wähler/WG **5** Grüne - Alternative Liste  
**10** SPD **7** Bürgerblock **3** Sonstige  
(ÖDP/Parteilose 2, FDP 1)

Landkreis  
**Berchtesgadener Land**



Fläche: 839,83 km<sup>2</sup> - EW: 105.052 - EW/km<sup>2</sup>: 125  
Salzburger Straße 64, **83435 Bad Reichenhall**  
T: 08651 773-0, F: 773-111  
info@lra-bgl.de  
/www.lra-bgl.de

Landrat  
**Georg Grabner**  
CSU, im Amt seit 2002, gewählt bis 2020



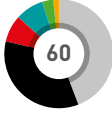
Sitzverteilung im Kreistag / Vorsitz: Georg Grabner  
**27** CSU **9** B.90/Grüne **2** ÖDP  
**12** Freie Wähler **8** SPD **2** Sonstige  
(REP 1, FDP 1)

Landkreis  
**Cham**



Fläche: 1.526,83 km<sup>2</sup> - EW: 127.339 - EW/km<sup>2</sup>: 83  
Rachelstraße 6, **93413 Cham**  
T: 09971 78-0, F: 78-399  
poststelle@lra.landkreis-cham.de  
www.landkreis-cham.de

Landrat  
**Franz Löffler**<sup>w</sup>  
CSU, im Amt seit 2010, gewählt bis 2020



Sitzverteilung im Kreistag / Vorsitz: Franz Löffler

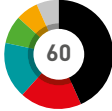
**21** CSU **5** SPD **1** ÖDP  
**5** Freie Wähler **2** B.90/Grüne **26** Sonstige  
(GLLW 6, FWSL 6, HBL 5, FCWG 5, GF 4)

Landkreis  
**Dachau**



Fläche: 579,16 km<sup>2</sup> - EW: 152.703 - EW/km<sup>2</sup>: 264  
Weiherweg 16, **85221 Dachau**  
T: 08131 74-0, F: 74-374  
poststelle@lra-dah.bayern.de  
www.landratsamt-dachau.de

Landrat  
**Stefan Löwl**  
CSU, im Amt seit 2014, gewählt bis 2020



Sitzverteilung im Kreistag / Vorsitz: Stefan Löwl

**26** CSU **10** Freie Wähler **4** ÖDP  
**11** SPD **5** B.90/Grüne **4** Sonstige  
(FW Dachau 3, FDP 1)

Landkreis  
**Dillingen a.d. Donau**



Fläche: 792,23 km<sup>2</sup> - EW: 95.159 - EW/km<sup>2</sup>: 120  
Große Allee 24, **89407 Dillingen a.d. Donau**  
T: 09071 51-0, F: 51-101  
poststelle@landratsamt.dillingen.de  
www.landkreis-dillingen.de

Landrat  
**Leo Schrell**  
Freie Wähler, im Amt seit 2004, gewählt bis 2022



Sitzverteilung im Kreistag / Vorsitz: Leo Schrell

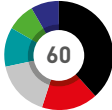
**21** CSU **10** SPD **4** B.90/Grüne  
**12** Freie Wähler **5** Zukunft **8** Sonstige  
(FDP 3, Bürgerliste 3, REP 2)

Landkreis  
**Donau-Ries**



Fläche: 1.274,58 km<sup>2</sup> - EW: 133.043 - EW/km<sup>2</sup>: 104  
Pflegstraße 2, **86609 Donauwörth**  
T: 0906 74-0, F: 74-273  
info@lra-donau-ries.de  
www.donau-ries.de

Landrat  
**Stefan Rößle**  
CSU, im Amt seit 2002, gewählt bis 2020



Sitzverteilung im Kreistag / Vorsitz: Stefan Rößle

**23** CSU **7** PWG **5** Aktive Liste/Junge Bürger  
**10** SPD **5** B.90/Grüne **10** Sonstige  
(Freie Wähler 3, Frauenliste 2, parteilos 2, ÖDP 1, FDP 1, Die Linke 1)

Landkreis  
**Eichstätt**



Fläche: 1.213,84 km<sup>2</sup> - EW: 131.646 - EW/km<sup>2</sup>: 108  
Residenzplatz 1, **85072 Eichstätt**  
T: 08421 70-0, F: 70-222  
poststelle@lra-ei.bayern.de  
www.landkreis-eichstaett.de

Landrat  
**Anton Knapp**  
CSU, im Amt seit 2008, gewählt bis 2020



Sitzverteilung im Kreistag / Vorsitz: Anton Knapp

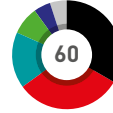
**31** CSU **11** SPD **3** ÖDP  
**12** Freie Wähler **3** B.90/Grüne

Landkreis  
**Coburg**



Fläche: 590,42 km<sup>2</sup> - EW: 86.885 - EW/km<sup>2</sup>: 147  
Lauterer Straße 60, **96450 Coburg**  
T: 09561 514-0, F: 514-1099  
landratsamt@landkreis-coburg.de  
www.landkreis-coburg.de

Landrat  
**Sebastian Straubel**  
CSU, im Amt seit 2019, gewählt bis 2026



Sitzverteilung im Kreistag / Vorsitz: Sebastian Straubel

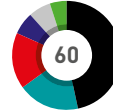
**20** CSU-Landvolk **10** Freie Wähler **3** Unabh. Bürger  
**19** SPD **5** B.90/Grüne **3** Sonstige  
(ÖDP 2, FDP 1)

Landkreis  
**Deggendorf**



Fläche: 861,17 km<sup>2</sup> - EW: 118.741 - EW/km<sup>2</sup>: 138  
Herrenstraße 18, **94469 Deggendorf**  
T: 0991 3100-0, F: 3100-41-250  
poststelle@lra-deg.bayern.de  
www.landkreis-deggendorf.de

Landrat  
**Christian Bernreiter**<sup>P</sup>  
CSU, im Amt seit 2002, gewählt bis 2020



Sitzverteilung im Kreistag / Vorsitz: Christian Bernreiter

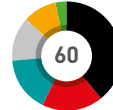
**28** CSU **10** SPD **3** B.90/Grüne  
**11** Freie Wähler **4** Junge Liste **4** Sonstige  
(ÖDP 1, FDP 1, BF/ÖDP 1, parteilos 1)

Landkreis  
**Dingolfing-Landau**



Fläche: 877,58 km<sup>2</sup> - EW: 95.831 - EW/km<sup>2</sup>: 109  
Obere Stadt 1, **84130 Dingolfing**  
T: 08731 87-0, F: 87-100  
info@landkreis-dingolfing-landau.de  
www.landkreis-dingolfing-landau.de

Landrat  
**Heinrich Trapp**  
SPD, im Amt seit 1991, gewählt bis 2020



Sitzverteilung im Kreistag / Vorsitz: Heinrich Trapp

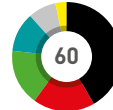
**23** CSU **10** Freie Wähler **2** B.90/Grüne  
**11** SPD **6** ÖDP/Aktive Bürger **8** Sonstige  
(Junge Bürger 5, FDP 3)

Landkreis  
**Ebersberg**



Fläche: 549,40 km<sup>2</sup> - EW: 140.800 - EW/km<sup>2</sup>: 256  
Eichthalstraße 5, **85560 Ebersberg**  
T: 08092 823-0, F: 823-210  
poststelle@lra-ebe.de  
www.lra-ebe.de

Landrat  
**Robert Niedergesäß**  
CSU, im Amt seit 2013, gewählt bis 2020



Sitzverteilung im Kreistag / Vorsitz: Robert Niedergesäß

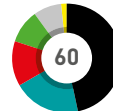
**25** CSU **10** B.90/Grüne **2** FDP  
**11** SPD **7** Freie Wähler **5** Sonstige  
(AfD 1, BP 2, ÖDP 1, parteilos 1)

Landkreis  
**Erding**



Fläche: 870,75 km<sup>2</sup> - EW: 136.884 - EW/km<sup>2</sup>: 157  
Alois-Schießl-Platz 2, **85435 Erding**  
T: 08122 58-0, F: 58-1279  
poststelle@lra-ed.de  
www.landkreis-erding.de

Landrat  
**Martin Bayerstorfer**  
CSU, im Amt seit 2002, gewählt bis 2020



Sitzverteilung im Kreistag / Vorsitz: Martin Bayerstorfer

**28** CSU **8** SPD **1** FDP  
**12** Freie Wähler **6** B.90/Grüne **5** Sonstige  
(ÖDP 3, AfD 2)

Landkreis

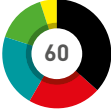
## Erlangen-Höchstadt



Fläche: 564,56 km<sup>2</sup> - EW: 135.334 - EW/km<sup>2</sup>: 240  
Nägelsbachstraße 1, **91052 Erlangen**  
T: 09131 803-0, F: 803-491000  
poststelle@erlangen-hoechstadt.de  
www.erlangen-hoechstadt.de

Landrat  
**Alexander Tritthart**

CSU, im Amt seit 2014, gewählt bis 2020



Sitzverteilung im Kreistag / Vorsitz: Alexander Tritthart

**22** CSU **13** Freie Wähler **3** FDP  
**13** SPD **9** B.90/Grüne

Landkreis

## Freising



Fläche: 799,85 km<sup>2</sup> - EW: 177.997 - EW/km<sup>2</sup>: 223  
Landshuter Straße 31, **85356 Freising**  
T: 08161 600-0, F: 600-611  
poststelle@kreis-fs.de  
www.kreis-freising.de

Landrat  
**Josef Hauner**

CSU, im Amt seit 2014, gewählt bis 2020



Sitzverteilung im Kreistag / Vorsitz: Josef Hauner

**22** CSU **13** B.90/Grüne **3** ÖDP  
**14** Freie Wähler **6** SPD **12** Sonstige

(Freisinger Mitte 8, Freisinger Linke 2, FDP 1, parteilos 1)

Landkreis

## Fürstenfeldbruck



Fläche: 434,80 km<sup>2</sup> - EW: 217.831 - EW/km<sup>2</sup>: 501  
Münchner Straße 32, **82256 Fürstenfeldbruck**  
T: 08141 519-0, F: 519-450  
poststelle@lra-ffb.de  
www.lra-ffb.de

Landrat  
**Thomas Karmasin** P, V

CSU, im Amt seit 1996, gewählt bis 2020



Sitzverteilung im Kreistag / Vorsitz: Thomas Karmasin

**31** CSU **10** B.90/Grüne **4** Unabh. Bürgervereinigung  
**13** SPD **8** Freie Wähler **4** Sonstige

(FDP 2, ÖDP 2)

Landkreis

## Garmisch-Partenkirchen



Fläche: 1.012,21 km<sup>2</sup> - EW: 88.155 - EW/km<sup>2</sup>: 87  
Olympiastraße 10, **82467 Garmisch-Partenkirchen**  
T: 08821 751-1, F: 751-380  
poststelle@lra-gap.de  
www.lra-gap.de

Landrat  
**Anton Speer**

Freie Wähler, im Amt seit 2014, gewählt bis 2020



Sitzverteilung im Kreistag / Vorsitz: Anton Speer

**22** CSU **7** SPD **4** ÖDP  
**11** Freie Wähler **4** B.90/Grüne **12** Sonstige

(CSB 6, BP 3, FWG 2, FDP 1)

Landkreis

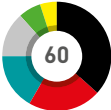
## Haßberge



Fläche: 956,19 km<sup>2</sup> - EW: 84.464 - EW/km<sup>2</sup>: 88  
Am Herrenhof 1, **97437 Haßfurt**  
T: 09521 27-0, F: 27-101  
post@hassberge.de  
www.landratsamt-hassberge.de

Landrat  
**Wilhelm Schneider**

CSU, im Amt seit 2014, gewählt bis 2020



Sitzverteilung im Kreistag / Vorsitz: Wilhelm Schneider

**22** CSU **10** Freie Wähler **3** FDP/Freie Bürger  
**13** SPD **4** B.90/Grüne **8** Sonstige

(Junge Liste 5, ÖDP 2, Linkes Bündnis 1)

Landkreis

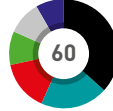
## Forchheim



Fläche: 642,83 km<sup>2</sup> - EW: 115.681 - EW/km<sup>2</sup>: 180  
Am Streckerplatz 3, **91301 Forchheim**  
T: 09191 86-0, F: 86-1448  
poststelle@lra-fo.de  
www.landkreis-forchheim.de

Landrat  
**Dr. Hermann Ulm**

CSU, im Amt seit 2014, gewählt bis 2020



Sitzverteilung im Kreistag / Vorsitz: Dr. Hermann Ulm

**22** CSU **9** SPD **5** Junge Bürger  
**12** Freie Wähler **6** B.90/Grüne **6** Sonstige

(FDP 3, Wählerinitiative 2, REP 1)

Landkreis

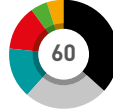
## Freyung-Grafenau



Fläche: 983,87 km<sup>2</sup> - EW: 78.345 - EW/km<sup>2</sup>: 80  
Wolfkerstraße 3, **94078 Freyung**  
T: 08551 57-0, F: 57-252  
info@lra.landkreis-frg.de  
www.freyung-grafenau.de

Landrat  
**Sebastian Gruber**

CSU, im Amt seit 2014, gewählt bis 2020



Sitzverteilung im Kreistag / Vorsitz: Sebastian Gruber

**22** CSU **8** SPD **3** ÖDP/Familienbündnis  
**9** Chr. WG/Freie Wähler **3** B.90/Grüne **15** Sonstige

(FW-GL 6, Junge Wähler Union 5, BP 4)

Landkreis

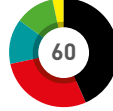
## Fürth



Fläche: 307,44 km<sup>2</sup> - EW: 116.193 - EW/km<sup>2</sup>: 378  
Im Pinderpark 2, **90513 Zirndorf**  
T: 0911 9773-0, F: 9773-1113  
poststelle@lra-fue.bayern.de  
www.landkreis-fuerth.de

Landrat  
**Matthias Dießl**

CSU, im Amt seit 2008, gewählt bis 2020



Sitzverteilung im Kreistag / Vorsitz: Matthias Dießl

**26** CSU **8** Freie Wähler **2** FDP/Freie Bürger  
**17** SPD **7** B.90/Grüne

Landkreis

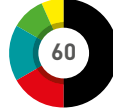
## Günzburg



Fläche: 762,40 km<sup>2</sup> - EW: 124.519 - EW/km<sup>2</sup>: 163  
An der Kapuzinermauer 1, **89312 Günzburg**  
T: 08221 95-0, F: 95-240  
info@landkreis-guenzburg.de  
www.landkreis-guenzburg.de

Landrat  
**Hubert Hafner** S

CSU, im Amt seit 1996, gewählt bis 2020



Sitzverteilung im Kreistag / Vorsitz: Hubert Hafner

**30** CSU **10** Freie Wähler **4** FDP/Freie Bürger  
**10** SPD **6** B.90/Grüne

Landkreis

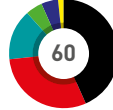
## Hof



Fläche: 892,52 km<sup>2</sup> - EW: 95.773 - EW/km<sup>2</sup>: 107  
Schaumburgstraße 14, **95032 Hof**  
T: 09281 57-0, F: 58340  
poststelle@landkreis-hof.de  
www.landkreis-hof.de

Landrat  
**Dr. Oliver Bär**

CSU, im Amt seit 2014, gewählt bis 2020



Sitzverteilung im Kreistag / Vorsitz: Dr. Oliver Bär

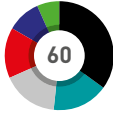
**26** CSU **9** Freie Wähler **3** Aktive LK-Bürger  
**18** SPD **3** B.90/Grüne **1** FDP

Landkreis  
**Kelheim**



Fläche: 1.065,16 km<sup>2</sup> - EW: 121.119 - EW/km<sup>2</sup>: 114  
Donaupark 12, **93309 Kelheim**  
T: 09441 207-0, F: 207-1150  
poststelle@landkreis-kelheim.de  
www.landkreis-kelheim.de

Landrat  
**Martin Neumeyer**  
CSU, im Amt seit 2016, gewählt bis 2022



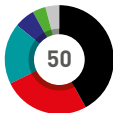
Sitzverteilung im Kreistag / Vorsitz: Martin Neumeyer  
**21** CSU **9** SPD **4** B.90/Grüne  
**10** Freie Wähler **6** Stadt-Land-Union **10** Sonstige  
(ÖDP 4, Junge Liste 3, FDP 1, BP 1, Sonstige 1)

Landkreis  
**Kronach**



Fläche: 651,49 km<sup>2</sup> - EW: 67.474 - EW/km<sup>2</sup>: 104  
Güterstraße 18, **96317 Kronach**  
T: 09261 678-0, F: 678-211  
poststelle@lra-kc.bayern.de  
www.landkreis-kronach.de

Landrat  
**Klaus Löffler**  
CSU, im Amt seit 2016, gewählt bis 2022



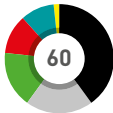
Sitzverteilung im Kreistag / Vorsitz: Klaus Löffler  
**21** CSU **9** Freie Wähler **2** B.90/Grüne  
**13** SPD **3** Frauenliste **2** Sonstige  
(FDP 1, parteilos 1)

Landkreis  
**Landsberg am Lech**



Fläche: 804,37 km<sup>2</sup> - EW: 119.141 - EW/km<sup>2</sup>: 148  
Von-Kühlmann-Straße 15, **86899 Landsberg am Lech**  
T: 08191 129-0, F: 129-1011  
poststelle@lra-ll.bayern.de  
www.lra-ll.de

Landrat  
**Thomas Eichinger**  
CSU, im Amt seit 2014, gewählt bis 2020



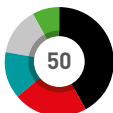
Sitzverteilung im Kreistag / Vorsitz: Thomas Eichinger  
**24** CSU **7** SPD **1** FDP  
**10** Grüne - Alt.Liste **6** Freie Wähler **12** Sonstige  
(Bürgervereinigung 3, BP 4, ÖDP 3, Mitte 2)

Landkreis  
**Lichtenfels**



Fläche: 519,94 km<sup>2</sup> - EW: 66.777 - EW/km<sup>2</sup>: 128  
Kronacher Straße 28-30, **96215 Lichtenfels**  
T: 09571 18-0, F: 18-300  
lra@landkreis-lichtenfels.de  
www.landkreis-lichtenfels.de

Landrat  
**Christian Meißner**  
CSU, im Amt seit 2011, gewählt bis 2023



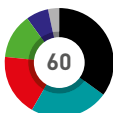
Sitzverteilung im Kreistag / Vorsitz: Christian Meißner  
**21** CSU **7** Freie Wähler **7** Sonstige  
**11** SPD **4** B.90/Grüne  
(Junge Bürger 5, Soz. Bürger 2)

Landkreis  
**Main-Spessart**



Fläche: 1.321,19 km<sup>2</sup> - EW: 126.523 - EW/km<sup>2</sup>: 96  
Marktplatz 8, **97753 Karlstadt**  
T: 09353 793-0, F: 793-7900  
poststelle@lramsp.de  
www.main-spessart.de

Landrat  
**Thomas Schiebel**  
Freie Wähler, im Amt seit 2008, gewählt bis 2020



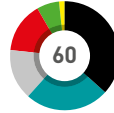
Sitzverteilung im Kreistag / Vorsitz: Thomas Schiebel  
**21** CSU **11** SPD **4** Freie Bürger  
**14** Freie Wähler **8** B.90/Grüne **2** Sonstige  
(FDP 1, Sonstige 1)

Landkreis  
**Kitzingen**



Fläche: 684,14 km<sup>2</sup> - EW: 90.429 - EW/km<sup>2</sup>: 132  
Kaiserstraße 4, **97318 Kitzingen**  
T: 09321 928-0, F: 928-9999  
lra@kitzingen.de  
www.kitzingen.de

Landrätin  
**Tamara Bischof**  
Freie Wähler, im Amt seit 2000, gewählt bis 2020



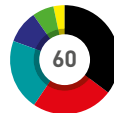
Sitzverteilung im Kreistag / Vorsitz: Tamara Bischof  
**22** CSU **9** SPD **1** FDP  
**15** Freie Wähler **4** B.90/Grüne **9** Sonstige  
(FBW 3, USW 2, ÖDP 2, BP 1, parteilos 1)

Landkreis  
**Kulmbach**



Fläche: 658,34 km<sup>2</sup> - EW: 72.012 - EW/km<sup>2</sup>: 109  
Konrad-Adenauer-Straße 5, **95326 Kulmbach**  
T: 09221 707-0, F: 707-240  
poststelle@landkreis-kulmbach.de  
www.landkreis-kulmbach.de

Landrat  
**Klaus Peter Söllner**  
Freie Wähler, im Amt seit 1996, gewählt bis 2020



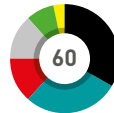
Sitzverteilung im Kreistag / Vorsitz: Klaus Peter Söllner  
**22** CSU **13** Freie Wähler **4** WGK  
**15** SPD **4** B.90/Grüne **2** FDP

Landkreis  
**Landshut**



Fläche: 1.347,57 km<sup>2</sup> - EW: 157.239 - EW/km<sup>2</sup>: 117  
Veldener Straße 15, **84036 Landshut**  
T: 0871 408-0, F: 408-1001  
poststelle@landkreis-landshut.de  
www.landkreis-landshut.de

Landrat  
**Peter Dreier**  
Freie Wähler, im Amt seit 2014, gewählt bis 2020



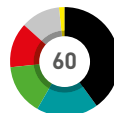
Sitzverteilung im Kreistag / Vorsitz: Peter Dreier  
**20** CSU **8** SPD **2** FDP  
**17** Freie Wähler **5** B.90/Grüne **8** Sonstige  
(Junge Wähler 3, ÖDP 3, Junge Liste 2)

Landkreis  
**Lindau (Bodensee)**



Fläche: 323,39 km<sup>2</sup> - EW: 81.148 - EW/km<sup>2</sup>: 251  
Stiftsplatz 4, **88131 Lindau (Bodensee)**  
T: 08382 270-0, F: 270-115  
landratsamt@landkreis-lindau.de  
www.landkreis-lindau.de

Landrat  
**Elmar Stegmann**  
CSU, im Amt seit 2008, gewählt bis 2020



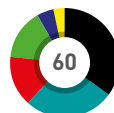
Sitzverteilung im Kreistag / Vorsitz: Elmar Stegmann  
**24** CSU **9** B.90/Grüne **1** FDP  
**11** Freie Wähler **8** SPD **7** Sonstige  
(Freie Bürgerschaft 4, ÖDP 3)

Landkreis  
**Miesbach**



Fläche: 866,22 km<sup>2</sup> - EW: 99.189 - EW/km<sup>2</sup>: 115  
Rosenheimer Straße 1-3, **83714 Miesbach**  
T: 08025 704-0, F: 704-77040  
poststelle@lra-mb.bayern.de  
www.landkreis-miesbach.de

Landrat  
**Wolfgang Rzehak**  
B 90/Grüne, im Amt seit 2014, gewählt bis 2020



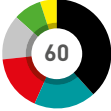
Sitzverteilung im Kreistag / Vorsitz: Wolfgang Rzehak  
**21** CSU **9** SPD **3** BP  
**16** Freie Wähler **9** B.90/Grüne **2** FDP

Landkreis  
**Miltenberg**



Fläche: 715,58 km<sup>2</sup> - EW: 128.484 - EW/km<sup>2</sup>: 180  
Brückenstraße 2, **63897 Miltenberg**  
T: 09371 501-0, F: 501-79270  
info@lra-mil.de  
www.landkreis-miltenberg.de

Landrat  
**Jens Marco Scherf**  
B.90/Grüne, im Amt seit 2014, gewählt bis 2020



Sitzverteilung im Kreistag / Vorsitz: Jens Marco Scherf  
**23** CSU **10** SPD **3** FDP  
**11** Freie Wähler **5** B.90/Grüne **8** Sonstige  
(Neue Mitte 5, ÖDP/Bürgerliste 3)

Landkreis  
**München**



Fläche: 664,26 km<sup>2</sup> - EW: 346.433 - EW/km<sup>2</sup>: 522  
Mariahilfplatz 17, **81541 München**  
T: 089 6221-0, F: 6221-2278  
poststelle@lra-m.bayern.de  
www.landkreis-muenchen.de

Landrat  
**Christoph Göbel**  
CSU, im Amt seit 2014, gewählt bis 2020



Sitzverteilung im Kreistag / Vorsitz: Christoph Göbel  
**30** CSU **11** B.90/Grüne **3** FDP  
**16** SPD **8** Freie Wähler **2** ÖDP

Landkreis  
**Neumarkt i.d.OPf.**



Fläche: 1.343,97 km<sup>2</sup> - EW: 132.644 - EW/km<sup>2</sup>: 99  
Nürnberger Straße 1, **92318 Neumarkt i.d.OPf.**  
T: 09181 470-0, F: 470-320  
landratsamt@landkreis-neumarkt.de  
www.landkreis-neumarkt.de

Landrat  
**Willibald Gailler**  
CSU, im Amt seit 2014, gewählt bis 2020



Sitzverteilung im Kreistag / Vorsitz: Willibald Gailler  
**28** CSU **9** SPD **1** FDP  
**16** FW/UPW **6** B.90/Grüne

Landkreis  
**Neustadt a.d.Waldnaab**



Fläche: 1.427,71 km<sup>2</sup> - EW: 94.486 - EW/km<sup>2</sup>: 66  
Stadtplatz 38, **92660 Neustadt a.d.Waldnaab**  
T: 09602 79-0, F: 79-1166  
poststelle@neustadt.de  
www.neustadt.de

Landrat  
**Andreas Meier**  
CSU, im Amt seit 2014, gewählt bis 2020



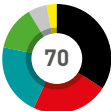
Sitzverteilung im Kreistag / Vorsitz: Andreas Meier  
**28** CSU **8** Freie Wähler **3** ÖDP  
**16** SPD **3** B.90/Grüne **2** FDP/Unabh. Wähler

Landkreis  
**Nürnberger Land**



Fläche: 799,52 km<sup>2</sup> - EW: 169.752 - EW/km<sup>2</sup>: 212  
Waldluststraße 1, **91207 Lauf a.d.Pegnitz**  
T: 09123 950-0, F: 950-8009  
info@nuernberger-land.de  
www.nuernberger-land.de

Landrat  
**Armin Kroder**<sup>K</sup>  
Freie Wähler, im Amt seit 2008, gewählt bis 2020



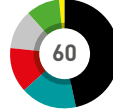
Sitzverteilung im Kreistag / Vorsitz: Armin Kroder  
**24** CSU **15** Freie Wähler **2** FDP  
**16** SPD **9** B.90/Grüne **4** Sonstige  
(REP 2, Bunte Liste 2)

Landkreis  
**Mühldorf a.Inn**



Fläche: 805,33 km<sup>2</sup> - EW: 114.486 - EW/km<sup>2</sup>: 142  
Töginger Straße 18, **84453 Mühldorf am Inn**  
T: 08631 699-0, F: 699-699  
poststelle@lra-mue.de  
www.lra.mue.de

Landrat  
**Georg Huber**<sup>U</sup>  
CSU, im Amt seit 2002, gewählt bis 2020



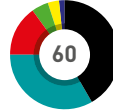
Sitzverteilung im Kreistag / Vorsitz: Georg Huber  
**28** CSU **8** SPD **1** FDP  
**10** UWG **6** B.90/Grüne **7** Sonstige  
(WGW 5, ÖDP 2)

Landkreis  
**Neuburg-Schrobenhausen**



Fläche: 739,72 km<sup>2</sup> - EW: 96.164 - EW/km<sup>2</sup>: 130  
Platz der Deutschen Einheit 1, **86633 Neuburg a.d.Donau**  
T: 08431 57-0, F: 57-205  
poststelle@lra-nd-sob.de  
www.neuburg-schrobenhausen.de

Landrat  
**Peter von der Grün**  
Freie Wähler, im Amt seit 2019, gewählt bis 2026



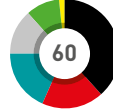
Sitzverteilung im Kreistag / Vorsitz: Peter von der Grün  
**25** CSU **9** SPD **2** FDP  
**20** Freie Wähler **3** B.90/Grüne **1** Unabh.

Landkreis  
**Neustadt a.d.Aisch-Bad Windsheim**



Fläche: 1.267,45 km<sup>2</sup> - EW: 99.641 - EW/km<sup>2</sup>: 79  
Konrad-Adenauer-Straße 1, **91413 Neustadt a.d.Aisch**  
T: 09161 92-0, F: 92-1060  
poststelle@kreis-nea.de  
www.kreis-nea.de

Landrat  
**Helmut Weiß**  
CSU, im Amt seit 2014, gewählt bis 2020



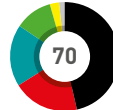
Sitzverteilung im Kreistag / Vorsitz: Helmut Weiß  
**23** CSU **11** FWG **1** FDP  
**11** SPD **6** B.90/Grüne **8** Sonstige  
(UWG 5, ÖDP 3)

Landkreis  
**Neu-Ulm**



Fläche: 515,84 km<sup>2</sup> - EW: 172.546 - EW/km<sup>2</sup>: 334  
Kantstraße 8, **89231 Neu-Ulm**  
T: 0731 7040-0, F: 7040-8999  
poststelle@lra.neu-ulm.de  
www.landkreis.neu-ulm.de

Landrat  
**Thorsten Freudenberger**  
CSU, im Amt seit 2014, gewählt bis 2020



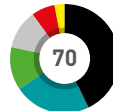
Sitzverteilung im Kreistag / Vorsitz: Thomas Freudenberger  
**33** CSU **13** Freie Wähler **1** FDP  
**14** SPD **8** B.90/Grüne **1** parteilos

Landkreis  
**Oberallgäu**



Fläche: 1.527,99 km<sup>2</sup> - EW: 154.568 - EW/km<sup>2</sup>: 101  
Oberallgäuer Platz 2, **87527 Sonthofen**  
T: 08321 612-0, F: 612-369  
landratsbuero@lra-oa.bayern.de  
www.oberallgaeu.org

Landrat  
**Anton Klotz**  
CSU, im Amt seit 2014, gewählt bis 2020



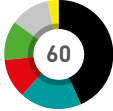
Sitzverteilung im Kreistag / Vorsitz: Anton Klotz  
**30** CSU **9** B.90/Grüne **2** FDP  
**16** Freie Wähler **5** SPD **8** Sonstige  
(Junges Oberallgäu 4, ÖDP/Bürger 2, parteilos 2)

Landkreis  
**Ostallgäu**



Fläche: 1.394,45 km<sup>2</sup> - EW: 139.278 - EW/km<sup>2</sup>: 100  
Schwabenstraße 11, **87616 Marktoberdorf**  
T: 08342 911-0, F: 911-551  
poststelle@lra-oal.bayern.de  
www.ostallgaeu.de

Landrätin  
**Maria Rita Zinnecker**  
CSU, im Amt seit 2014, gewählt bis 2020



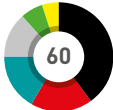
Sitzverteilung im Kreistag / Vorsitz: Maria Rita Zinnecker  
**26** CSU **7** SPD **2** FDP  
**11** Freie Wähler **7** B.90/Grüne **7** Sonstige  
(BP 4, ÖDP 2, Junges Ostallgäu 1)

Landkreis  
**Pfaffenhofen a.d. Ilm**



Fläche: 761,05 km<sup>2</sup> - EW: 126.244 - EW/km<sup>2</sup>: 166  
Hauptplatz 22, **85276 Pfaffenhofen a.d. Ilm**  
T: 08441 27-0, F: 27-271  
poststelle@landratsamt-paf.de  
www.landkreis-pfaffenhofen.de

Landrat  
**Martin Wolf**  
CSU, im Amt seit 2011, gewählt bis 2023



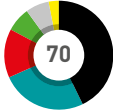
Sitzverteilung im Kreistag / Vorsitz: Martin Wolf  
**24** CSU **10** Freie Wähler **3** FDP  
**11** SPD **4** B.90/Grüne **8** Sonstige  
(Unabh. Liste 4, ÖDP 3, Sonstige 1)

Landkreis  
**Regensburg**



Fläche: 1.391,67 km<sup>2</sup> - EW: 192.200 - EW/km<sup>2</sup>: 138  
Altmühlstraße 3, **93059 Regensburg**  
T: 0941 4009-0, F: 4009-299  
poststelle@landratsamt-regensburg.de  
www.landkreis-regensburg.de

Landrätin  
**Tanja Schweiger**  
Freie Wähler, im Amt seit 2014, gewählt bis 2020



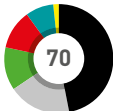
Sitzverteilung im Kreistag / Vorsitz: Tanja Schweiger  
**30** CSU **10** SPD **2** FDP  
**18** Freie Wähler **5** B.90/Grüne **5** Sonstige  
(ÖDP/Umweltschützer 4, REP 1)

Landkreis  
**Rosenheim**



Fläche: 1.439,45 km<sup>2</sup> - EW: 259.449 - EW/km<sup>2</sup>: 180  
Wittelsbacherstraße 53, **83022 Rosenheim**  
T: 08031 392-01, F: 392-9001  
poststelle@lra-rosenheim.de  
www.landkreis-rosenheim.de

Landrat  
**Wolfgang Berthaler**  
CSU, im Amt seit 2014, gewählt bis 2020



Sitzverteilung im Kreistag / Vorsitz: Wolfgang Berthaler  
**33** CSU **8** SPD **1** FDP  
**9** B.90/Grüne **6** Freie Wähler **13** Sonstige  
(Parteilose/ÜWG 6, ÖDP 3, BP 3, REP 1)

Landkreis  
**Rottal-Inn**



Fläche: 1.281,21 km<sup>2</sup> - EW: 120.371 - EW/km<sup>2</sup>: 94  
Ringstraße 4-7, **84347 Pfarrkirchen**  
T: 08561 20-0, F: 20-219  
landkreisverwaltung@rottal-inn.de  
www.rottal-inn.de

Landrat  
**Michael Fahmüller**  
CSU, im Amt seit 2011, gewählt bis 2020



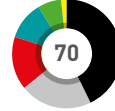
Sitzverteilung im Kreistag / Vorsitz: Michael Fahmüller  
**28** CSU **7** SPD **5** B.90/Grüne  
**8** Freie Wähler **7** ÖDP/ParteiFr. Bürger **5** Unabh. Wähler

Landkreis  
**Passau**



Fläche: 1.530,12 km<sup>2</sup> - EW: 190.504 - EW/km<sup>2</sup>: 125  
Domplatz 11, **94032 Passau**  
T: 0851 397-238, F: 397-325  
info@landkreis-passau.de  
www.landkreis-passau.de

Landrat  
**Franz Meyer**  
CSU, im Amt seit 2008, gewählt bis 2020



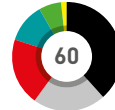
Sitzverteilung im Kreistag / Vorsitz: Franz Meyer  
**30** CSU **8** Freie Wähler **1** FDP  
**11** SPD **5** B.90/Grüne **15** Sonstige  
(ÜW 6, BU 5, ÖDP/PU 4)

Landkreis  
**Regen**



Fläche: 974,79 km<sup>2</sup> - EW: 77.489 - EW/km<sup>2</sup>: 79  
Poschetsrieder Straße 16, **94209 Regen**  
T: 09921 601-0, F: 601-100  
poststelle@lra.landkreis-regen.de  
www.landkreis-regen.de

Landrätin  
**Rita Röhl**  
SPD, im Amt seit 2017, gewählt bis 2023



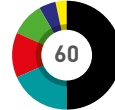
Sitzverteilung im Kreistag / Vorsitz: Rita Röhl  
**23** CSU **7** Freie Wähler **1** FDP  
**12** SPD **4** B.90/Grüne **13** Sonstige  
(Unabh. 7, ÖDP 4, IG Frauen-Regen 2)

Landkreis  
**Rhön-Grabfeld**



Fläche: 1.021,72 km<sup>2</sup> - EW: 79.796 - EW/km<sup>2</sup>: 78  
Spörleinstraße 11, **97616 Bad Neustadt a.d.Saale**  
T: 09771 94-0, F: 94-300  
lra@rhoen-grabfeld.de  
www.rhoen-grabfeld.de

Landrat  
**Thomas Habermann**  
CSU, im Amt seit 2003, gewählt bis 2020



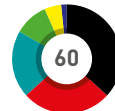
Sitzverteilung im Kreistag / Vorsitz: Thomas Habermann  
**30** CSU **8** SPD **3** Wählerinitiative  
**11** Freie Wähler **6** B.90/Grüne **2** FDP

Landkreis  
**Roth**



Fläche: 895,15 km<sup>2</sup> - EW: 126.101 - EW/km<sup>2</sup>: 141  
Weinbergweg 1, **91154 Roth**  
T: 09171 81-0, F: 81-1328  
info@landratsamt-roth.de  
www.landratsamt-roth.de

Landrat  
**Herbert Eckstein**  
SPD, im Amt seit 1993, gewählt bis 2023



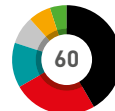
Sitzverteilung im Kreistag / Vorsitz: Herbert Eckstein  
**22** CSU **12** Freie Wähler **3** FDP  
**16** SPD **6** B.90/Grüne **1** Chr. Wählergemeinschaft

Landkreis  
**Schwandorf**



Fläche: 1.458,36 km<sup>2</sup> - EW: 146.487 - EW/km<sup>2</sup>: 100  
Wackersdorfer Straße 80, **92421 Schwandorf**  
T: 09431 471-0, F: 471-444  
poststelle@landkreis-schwandorf.de  
www.landkreis-schwandorf.de

Landrat  
**Thomas Ebeling**  
CSU, im Amt seit 2014, gewählt bis 2020



Sitzverteilung im Kreistag / Vorsitz: Thomas Ebeling  
**25** CSU **8** Freie Wähler **3** B.90/Grüne  
**15** SPD **4** ÖDP **5** Sonstige  
(Junge Wähler 3, örtliche Wählerliste 1, parteilos 1)

Landkreis  
**Schweinfurt**



Fläche: 841,39 km<sup>2</sup> - EW: 115.105 - EW/km<sup>2</sup>: 137  
Schrammstraße 1, **97421 Schweinfurt**  
T: 09721 55-0, F: 55-337  
info@lrasw.de  
www.lrasw.de

Landrat  
**Florian Töpfer**

SPD, im Amt seit 2013, gewählt bis 2020



Sitzverteilung im Kreistag / Vorsitz: Florian Töpfer

**30** CSU **9** Freie Wähler **2** FDP  
**11** SPD **6** B.90/Grüne **2** Die Linke

Landkreis  
**Straubing-Bogen**



Fläche: 1.201,62 km<sup>2</sup> - EW: 99.838 - EW/km<sup>2</sup>: 83  
Leutnerstraße 15, **94315 Straubing**  
T: 09421 973-0, F: 973-230  
landratsamt@landkreis-straubing-bogen.de  
www.landkreis-straubing-bogen.de

Landrat  
**Josef Laumer**

CSU, im Amt seit 2014, gewählt bis 2020



Sitzverteilung im Kreistag / Vorsitz: Josef Laumer

**28** CSU **7** SPD **3** FDP/FWG  
**13** Freie Wähler **7** ÖDP/PU **2** B.90/Grüne

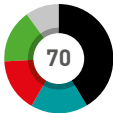
Landkreis  
**Traunstein**



Fläche: 1.533,76 km<sup>2</sup> - EW: 176.290 - EW/km<sup>2</sup>: 115  
Papst-Benedikt-XVI.-Platz, **83278 Traunstein**  
T: 0861 58-0, F: 58-449  
poststelle@traunstein.bayern  
www.traunstein.com

Landrat  
**Siegfried Walch**

CSU, im Amt seit 2014, gewählt bis 2020



Sitzverteilung im Kreistag / Vorsitz: Siegfried Walch

**29** CSU **11** SPD **7** Sonstige  
**12** Freie Wähler **11** B.90/Grüne  
(BP 4, ÖDP 3)

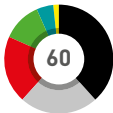
Landkreis  
**Weilheim-Schongau**



Fläche: 966,30 km<sup>2</sup> - EW: 134.252 - EW/km<sup>2</sup>: 139  
Pütrichstraße 8, **82362 Weilheim i. OB**  
T: 0881 681-0, F: 681-2353  
poststelle@lra-wm.bayern.de  
www.weilheim-schongau.de

Landrätin  
**Andrea Jochner-Weiß**

CSU, im Amt seit 2014, gewählt bis 2020



Sitzverteilung im Kreistag / Vorsitz: Andrea Jochner-Weiß

**23** CSU **7** B.90/Grüne **1** FDP  
**12** SPD **3** Freie Wähler **14** Sonstige  
(Bürger f.d. LK 8, Unabh./ÖDP 4, BP 2)

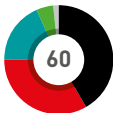
Landkreis  
**Wunsiedel i.Fichtelgebirge**



Fläche: 606,37 km<sup>2</sup> - EW: 73.485 - EW/km<sup>2</sup>: 121  
Jean-Paul-Straße 9, **95632 Wunsiedel**  
T: 09232 80-0, F: 80-555  
poststelle@landkreis-wunsiedel.de  
www.landkreis-wunsiedel.de

Landrat  
**Dr. Karl Döhler**

CSU, im Amt seit 2008, gewählt bis 2020



Sitzverteilung im Kreistag / Vorsitz: Dr. Karl Döhler

**25** CSU **11** Freie Wähler **1** Sonstige  
**20** SPD **3** B.90/Grüne

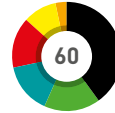
Landkreis  
**Starnberg**



Fläche: 487,72 km<sup>2</sup> - EW: 135.545 - EW/km<sup>2</sup>: 278  
Strandbadstraße 2, **82319 Starnberg**  
T: 08151 148-0, F: 148-292  
info@lra-starnberg.de  
www.lk-starnberg.de

Landrat  
**Karl Roth**

CSU, im Amt seit 2008, gewählt bis 2020



Sitzverteilung im Kreistag / Vorsitz: Karl Roth

**24** CSU **9** Freie Wähler **6** FDP  
**10** B.90/Grüne **9** SPD **2** ÖDP/Parteilfreie

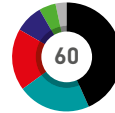
Landkreis  
**Tirschenreuth**



Fläche: 1.084,25 km<sup>2</sup> - EW: 72.730 - EW/km<sup>2</sup>: 67  
Mähringer Straße 7, **95643 Tirschenreuth**  
T: 09631 88-0, F: 2391  
poststelle@tirschenreuth.de  
www.kreis-tir.de

Landrat  
**Wolfgang Lippert**

Freie Wähler, im Amt seit 2008, gewählt bis 2020



Sitzverteilung im Kreistag / Vorsitz: Wolfgang Lippert

**26** CSU **11** SPD **3** B.90/Grüne  
**13** Freie Wähler **5** Zukunft LK Tirschenreuth **2** Sonstige  
(FDP 1, parteilos 1)

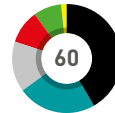
Landkreis  
**Unterallgäu**



Fläche: 1.229,59 km<sup>2</sup> - EW: 142.544 - EW/km<sup>2</sup>: 116  
Bad Wörishofer Straße 33, **87719 Mindelheim**  
T: 08261 995-0, F: 995-333  
info@lra.unterallgaeu.de  
www.unterallgaeu.de

Landrat  
**Hans-Joachim Weirather**

Freie Wähler, im Amt seit 2006, gewählt bis 2020



Sitzverteilung im Kreistag / Vorsitz: Hans-Joachim Weirather

**25** CSU **6** SPD **1** FDP  
**14** Freie Wähler **5** B.90/Grüne **9** Sonstige  
(JWU 5, ÖDP/Bürger f.d Umwelt 4)

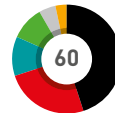
Landkreis  
**Weißenburg-Gunzenhausen**



Fläche: 970,78 km<sup>2</sup> - EW: 94.208 - EW/km<sup>2</sup>: 97  
Bahnhofstraße 2, **91781 Weißenburg i. Bay.**  
T: 09141 902-0, F: 902-108  
poststelle.lra@landkreis-wug.de  
www.landkreis-wug.de

Landrat  
**Gerhard Wägemann**<sup>G</sup>

CSU, im Amt seit 2011, gewählt bis 2023



Sitzverteilung im Kreistag / Vorsitz: Gerhard Wägemann

**27** CSU **7** Freie Wähler **2** ÖDP  
**15** SPD **6** B.90/Grüne **3** Sonstige  
(FDP 2, Die Linke/Piraten 1)

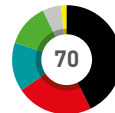
Landkreis  
**Würzburg**



Fläche: 968,36 km<sup>2</sup> - EW: 161.340 - EW/km<sup>2</sup>: 167  
Zeppelinstraße 15, **97074 Würzburg**  
T: 0931 8003-0, F: 8003-5690  
poststelle@lra-wue.bayern.de  
www.landkreis-wuerzburg.de

Landrat  
**Eberhard Nuß**

CSU, im Amt seit 2008, gewählt bis 2020



Sitzverteilung im Kreistag / Vorsitz: Eberhard Nuß

**30** CSU **10** UWG-FW **1** FDP  
**16** SPD **9** B.90/Grüne **4** Sonstige  
(REP 2, ÖDP 2)



# BRANDENBURG

14 Landkreise, Fläche: 28.923,00 km<sup>2</sup>, EW: 2.097.171, EW/km<sup>2</sup>: 73



## » Größte Landkreise

1. Uckermark 3.076,96 km<sup>2</sup>
2. Potsdam-Mittelmark 2.592,07 km<sup>2</sup>
3. Ostprignitz-Ruppin 2.526,55 km<sup>2</sup>

## » Kleinste Landkreise

1. Oberspreewald-Lausitz 1.223,05 km<sup>2</sup>
2. Barnim 1.479,60 km<sup>2</sup>
3. Spree-Neiße 1.656,97 km<sup>2</sup>

## » Einwohnerstärkste Landkreise

1. Potsdam-Mittelmark 213.214 EW
2. Oberhavel 209.893 EW
3. Märkisch-Oderland 192.921 EW

## » Einwohnerschwächste Landkreise

1. Prignitz 77.263 EW
2. Ostprignitz-Ruppin 99.368 EW
3. Elbe-Elster 103.455 EW

## » Dichtest besiedelte Landkreise

1. Barnim 122 EW/km<sup>2</sup>
2. Oberhavel 116 EW/km<sup>2</sup>
3. Havelland 93 EW/km<sup>2</sup>

## » Dünnt besiedelte Landkreise

1. Prignitz 36 EW/km<sup>2</sup>
2. Ostprignitz-Ruppin 39 EW/km<sup>2</sup>
3. Uckermark 39 EW/km<sup>2</sup>

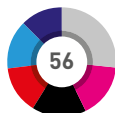
### Landkreis **Barnim**



Fläche: 1.479,60 km<sup>2</sup> - EW: 180.864 - EW/km<sup>2</sup>: 122  
 Am Markt 1, **16225 Eberswalde**  
 T: 03334 214-0, F: 214-1192  
 kreisverwaltung@kvbarnim.de  
 www.barnim.de

Landrat  
**Daniel Kurth**

SPD, im Amt seit 2018, gewählt bis 2026



Sitzverteilung im Kreistag / Vorsitz: Othmar Nickel

9 Die Linke 8 SPD 7 BVB/FW  
 9 CDU 8 AfD 15 Sonstige

(B.90/Grüne 6, FDP 2, Bürgerfraktion 2, Bauernverband 2, Die Partei 1, Bündnis Schorheide 1, BfB 1)

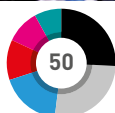
### Landkreis **Elbe-Elster**



Fläche: 1.899,60 km<sup>2</sup> - EW: 103.455 - EW/km<sup>2</sup>: 54  
 Ludwig-Jahn-Straße 2, **04916 Herzberg**  
 T: 03535 46-0, F: 3133  
 landrat@lkee.de  
 www.lkee.de

Landrat  
**Christian Heinrich-Jaschinski**<sup>G, S</sup>

CDU, im Amt seit 2010, gewählt bis 2026



Sitzverteilung im Kreistag / Vorsitz: Thomas Lehmann

13 CDU 6 SPD 4 WG LUN  
 9 AfD 5 Die Linke 13 Sonstige

(UWG 3, BVB/FW 2, B.90/Grüne 2, FDP 2, LWG 2, Hz 1, BfF 1)

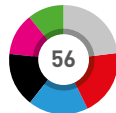
### Landkreis **Dahme-Spreewald**



Fläche: 2.274,53 km<sup>2</sup> - EW: 167.319 - EW/km<sup>2</sup>: 74  
 Reuter-gasse 12, **15907 Lübben (Spreewald)**  
 T: 03546 20-0, F: 20-1256  
 post@dahme-spreewald.de  
 www.dahme-spreewald.info

Landrat  
**Stephan Loge**<sup>V</sup>

SPD, im Amt seit 2008, gewählt bis 2024



Sitzverteilung im Kreistag / Vorsitz: Sylvia Lehmann

11 SPD 9 CDU 6 B.90/Grüne  
 10 AfD 7 Die Linke 13 Sonstige

(FDP 3, FG Bauern 3, UBL 3, BVB/FW 2, FWKW 1, Wir für KW 1)

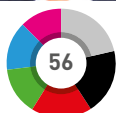
### Landkreis **Havelland**



Fläche: 1.727,30 km<sup>2</sup> - EW: 160.710 - EW/km<sup>2</sup>: 93  
 Platz der Freiheit 1, **14712 Rathenow**  
 T: 03385 551-0, F: 551-1555  
 landkreis@havelland.de  
 www.havelland.de

Landrat  
**Roger Lewandowski**

CDU, im Amt seit 2016, gewählt bis 2024



Sitzverteilung im Kreistag / Vorsitz: Barbara Richstein

11 CDU 8 B.90/Grüne 7 Die Linke  
 10 SPD 8 AfD 12 Sonstige

(FDP 3, BVB/FW 3, Die Partei/Piraten 2, Bauern 2, LWN 1, NPD 1)



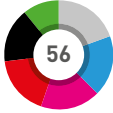
Landkreis  
**Märkisch-Oderland**



Fläche: 2.158,66 km<sup>2</sup> - EW: 192.921 - EW/km<sup>2</sup>: 89  
Puschkinplatz 12, **15306 Seelow**  
T: 03346 850-0, F: 420  
buero\_landrat@landkreismol.de  
www.maerkisch-oderland.de

Landrat  
**Gernot Schmidt**

SPD, im Amt seit 2005, gewählt bis 2021



Sitzverteilung im Kreistag / Vorsitz: Bettina Fortunato

10 AfD 10 SPD 6 B.90/Grüne  
10 Die Linke 9 CDU 11 Sonstige

(BVB/FW 3, FDP 3, Bauern 3, Pro Zukunft 1, UFW Strausberg 1)

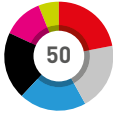
Landkreis  
**Oberspreewald-Lausitz**



Fläche: 1.223,05 km<sup>2</sup> - EW: 111.122 - EW/km<sup>2</sup>: 91  
Dubinaweg 1, **01968 Senftenberg**  
T: 03573 870-0, F: 870-1010  
landrat@osl-online.de  
www.osl-online.de

Landrat  
**Siegurd Heinze**<sup>K</sup>

parteilos, im Amt seit 2010, gewählt bis 2026



Sitzverteilung im Kreistag / Vorsitz: Martina Gregor-Ness

11 SPD 10 CDU 3 FW Bauern  
10 AfD 6 Die Linke 10 Sonstige

(B.90/Grüne 3, BVB/FW 2, FDP 2, SFB 1, NPD 1, AGSUS 1)

Landkreis  
**Ostprignitz-Ruppin**



Fläche: 2.526,55 km<sup>2</sup> - EW: 99.368 - EW/km<sup>2</sup>: 39  
Virchowstraße 14-16, **16816 Neuruppin**  
T: 03391 688-0, F: 3239  
kreisverwaltung@opr.de  
www.ostprignitz-ruppin.de

Landrat  
**Ralf Reinhardt**<sup>W</sup>

SPD, im Amt seit 2010, gewählt bis 2026



Sitzverteilung im Kreistag / Vorsitz: Sigrid Nau

9 CDU 7 Die Linke 5 B.90/Grüne  
8 SPD 6 AfD 11 Sonstige

(WG KBV 4, BVB/FW 3, FDP 2, Pro Ruppin 1, FWG 1)

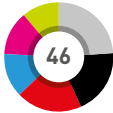
Landkreis  
**Prignitz**



Fläche: 2.138,57 km<sup>2</sup> - EW: 77.263 - EW/km<sup>2</sup>: 36  
Berliner Straße 49, **19348 Perleberg**  
T: 03876 713-0, F: 713-214  
landrat@lkprignitz.de  
www.landkreis-prignitz.de

Landrat  
**Torsten Uhe**

parteilos, im Amt seit 2014, gewählt bis 2022



Sitzverteilung im Kreistag / Vorsitz: Harald Pohle

9 SPD 6 AfD 5 Bauernverband  
9 CDU 6 Die Linke 11 Sonstige

(BVB/FW 5, B.90/Grüne 3, FDP 3)

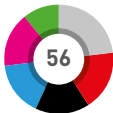
Landkreis  
**Teltow-Fläming**



Fläche: 2.104,22 km<sup>2</sup> - EW: 166.890 - EW/km<sup>2</sup>: 79  
Am Nuthefließ 2, **14943 Luckenwalde**  
T: 03371 608-0, F: 608-9000  
info@teltow-flaeming.de  
www.teltow-flaeming.de

Landrätin  
**Kornelia Wehlan**

Die Linke, im Amt seit 2013, gewählt bis 2021



Sitzverteilung im Kreistag / Vorsitz: Danny Eichelbaum

10 SPD 9 AfD 6 B.90/Grüne  
9 CDU 9 Die Linke 13 Sonstige

(BVB/FW 4, BV 2, FDP 2, Plan B 2, Die Partei 1, VUB 1, Die Rangsdorfer 1)

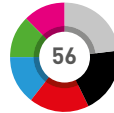
Landkreis  
**Oberhavel**



Fläche: 1.808,16 km<sup>2</sup> - EW: 209.893 - EW/km<sup>2</sup>: 116  
Adolf-Dechert-Straße 1, **16515 Oranienburg**  
T: 03301 601-0, F: 601-111  
landrat@oberhavel.de  
www.oberhavel.de

Landrat  
**Ludger Weskamp**<sup>F</sup>

SPD, im Amt seit 2015, gewählt bis 2023



Sitzverteilung im Kreistag / Vorsitz: Dr. Wolfgang Krüger

11 CDU 8 AfD 7 Die Linke  
10 SPD 7 B.90/Grüne 13 Sonstige

(BVB/FW 4, FDP 3, BfO 1, LGU 1, Die Piraten 1, Pro Velten 1, Tierschutz 1, NPD 1)

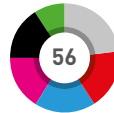
Landkreis  
**Oder-Spree**



Fläche: 2.256,76 km<sup>2</sup> - EW: 178.347 - EW/km<sup>2</sup>: 79  
Breitscheidstraße 7, **15848 Beeskow**  
T: 03366 35-0, F: 35-1111  
buero.landrat@l-os.de  
www.landkreis-oder-spree.de

Landrat  
**Rolf Lindemann**

SPD, im Amt seit 2017, gewählt bis 2025



Sitzverteilung im Kreistag / Vorsitz: Dr. Franz H. Berger

10 SPD 9 Die Linke 5 B.90/Grüne  
10 AfD 9 CDU 13 Sonstige

(BVB/FW 5, FDP 3, B-J-A 2, BVFO 1, Piraten 1, NPD 1)

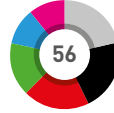
Landkreis  
**Potsdam-Mittelmark**



Fläche: 2.592,07 km<sup>2</sup> - EW: 213.214 - EW/km<sup>2</sup>: 82  
Niemöllerstraße 1, **14806 Bad Belzig**  
T: 033841 91-0, F: 91-218  
info@potsdam-mittelmark.de  
www.potsdam-mittelmark.de

Landrat  
**Wolfgang Blasig**<sup>P</sup>

SPD, im Amt seit 2009, gewählt bis 2024



Sitzverteilung im Kreistag / Vorsitz: Mirna Richel

12 CDU 9 B.90/Grüne 6 Die Linke  
11 SPD 6 AfD 12 Sonstige

(BVB/FW 4, FDP 3, FBB 2, Parteipiraten 1, Liste BiK-BIT 1, Interessengemeinschaft Havel 1)

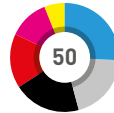
Landkreis  
**Spree-Neiße**



Fläche: 1.656,97 km<sup>2</sup> - EW: 115.456 - EW/km<sup>2</sup>: 70  
Heinrich-Heine-Straße 1, **03149 Forst (Lausitz)**  
T: 03562 986-0, F: 986-11089  
info@lkspn.de  
www.landkreis-spree-neisse.de

Landrat  
**Harald Altekrüger**

CDU, im Amt seit 2010, gewählt bis 2026



Sitzverteilung im Kreistag / Vorsitz: Dr. Torsten Schüller

13 AfD 8 SPD 3 FDP  
10 CDU 6 Die Linke 10 Sonstige

(UWG 3, B.90/Grüne 2, BVB/FW 2, GUB-SPN 1, Klingler Runde 1, L u. U 1)

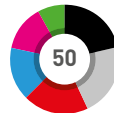
Landkreis  
**Uckermark**



Fläche: 3.076,96 km<sup>2</sup> - EW: 120.349 - EW/km<sup>2</sup>: 39  
Karl-Marx-Straße 1, **17291 Prenzlau**  
T: 03984 70-0, F: 70-4099  
landkreis@uckermark.de  
www.uckermark.de

Landrätin  
**Karina Dörk**<sup>U</sup>

CDU, im Amt seit 2018, gewählt bis 2026



Sitzverteilung im Kreistag / Vorsitz: Wolfgang Banditt

11 CDU 8 AfD 4 B.90/Grüne  
10 SPD 7 Die Linke 10 Sonstige

(BVB/FW 3, FDP 3, BLR 3, NPD 1)



# HESSEN

21 Landkreise, Fläche: 20.389,73 km<sup>2</sup>, EW: 4.732.082, EW/km<sup>2</sup>: 232



### » Größte Landkreise

1. Waldeck-Frankenberg 1.848,70 km<sup>2</sup>
2. Schwalm-Eder-Kreis 1.539,02 km<sup>2</sup>
3. Vogelsbergkreis 1.458,91 km<sup>2</sup>

### » Kleinste Landkreise

1. Main-Taunus-Kreis 222,53 km<sup>2</sup>
2. Offenbach 356,24 km<sup>2</sup>
3. Groß-Gerau 453,03 km<sup>2</sup>

### » Einwohnerstärkste Landkreise

1. Main-Kinzig-Kreis 418.208 EW
2. Offenbach 351.692 EW
3. Wetteraukreis 305.312 EW

### » Einwohnerschwächste Landkreise

1. Odenwaldkreis 96.597 EW
2. Werra-Meißner-Kreis 101.101 EW
3. Vogelsbergkreis 106.451 EW

### » Dichtest besiedelte Landkreise

1. Main-Taunus-Kreis 1.065 EW/km<sup>2</sup>
2. Offenbach 987 EW/km<sup>2</sup>
3. Groß-Gerau 599 EW/km<sup>2</sup>

### » Dünnst besiedelte Landkreise

1. Vogelsbergkreis 73 EW/km<sup>2</sup>
2. Waldeck-Frankenberg 85 EW/km<sup>2</sup>
3. Werra-Meißner-Kreis 99 EW/km<sup>2</sup>

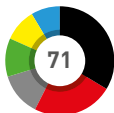
Kreis

## Bergstraße



Fläche: 719,47 km<sup>2</sup> - EW: 268.780 - EW/km<sup>2</sup>: 374  
 Gräffstraße 5, **64646 Heppenheim**  
 T: 06252 15-0, F: 15-5435  
 info@kreis-bergstrasse.de  
 www.kreis-bergstrasse.de

Landrat  
**Christian Engelhardt**  
 CDU, im Amt seit 2015, gewählt bis 2021



Sitzverteilung im Kreistag / Vorsitz: Gottfried Schneider

**24** CDU   **8** B.90/Grüne   **6** AfD  
**17** SPD   **7** FDP   **9** Sonstige

(Freie Wähler 4, Alternative Bergstraße 3, Die Linke 2)

Landkreis

## Darmstadt-Dieburg



Fläche: 658,64 km<sup>2</sup> - EW: 296.048 - EW/km<sup>2</sup>: 449  
 Jägertorstraße 207, **64289 Darmstadt**  
 T: 06151 881-0, F: 881-1095  
 kreisverwaltung@ladadi.de  
 www.ladadi.de

Landrat  
**Klaus Peter Schellhaas**<sup>G</sup>  
 SPD, im Amt seit 2009, gewählt bis 2021



Sitzverteilung im Kreistag / Vorsitz: Dagmar Wucherpfennig

**23** SPD   **10** B.90/Grüne   **4** FDP  
**19** CDU   **4** AfD   **11** Sonstige

(FALD 2, F 21 3, Linke 3, FW-PP 3)

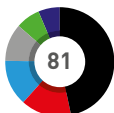
Landkreis

## Fulda



Fläche: 1.380,41 km<sup>2</sup> - EW: 221.783 - EW/km<sup>2</sup>: 161  
 Wörthstraße 15, **36037 Fulda**  
 T: 0661 6006-0, F: 6006-449  
 info@landkreis-fulda.de  
 www.landkreis-fulda.de

Landrat  
**Bernd Woide**<sup>P</sup>  
 CDU, im Amt seit 2006, gewählt bis 2024



Sitzverteilung im Kreistag / Vorsitz: Helmut Herchenhan

**38** CDU   **11** AfD   **5** CWE  
**12** SPD   **6** B.90/Grüne   **9** Sonstige

(FDP 4, Die Linke/Offene Liste 3, parteilos 2)

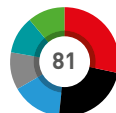
Landkreis

## Gießen



Fläche: 854,56 km<sup>2</sup> - EW: 267.056 - EW/km<sup>2</sup>: 313  
 Riversplatz 1-9, **35394 Gießen**  
 T: 0641 9390-0, F: 33448  
 info@lkgi.de  
 www.lkgi.de

Landrätin  
**Anita Schneider**<sup>U</sup>  
 SPD, im Amt seit 2010, gewählt bis 2022



Sitzverteilung im Kreistag / Vorsitz: Karl-Heinz Funck

**23** SPD   **12** AfD   **9** FW  
**19** CDU   **9** B.90/Grüne   **9** Sonstige

(FDP 4, Gießener Linke 4, Piraten 1)

Kreis

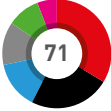
## Groß-Gerau



Fläche: 453,03 km² - EW: 271.403 - EW/km²: 599  
Wilhelm-Seipp-Straße 4, **64521 Groß-Gerau**  
T: 06152 989-0, F: 989-133  
info@kreisgg.de  
www.kreisgg.de

Landrat  
**Thomas Will**

SPD, im Amt seit 2010, gewählt bis 2022



Sitzverteilung im Kreistag / Vorsitz: Gerald Kummer

**24** SPD **9** AfD **5** Die Linke.OL  
**17** CDU **7** B.90/Grüne **9** Sonstige

(FDP 3, FW-Bürgerliste 3, FW 2, Sonstige 1)

## Hochtaunuskreis



Fläche: 481,84 km² - EW: 235.995 - EW/km²: 490  
Ludwig-Erhard-Anlage 1-5, **61352 Bad Homburg v.d.Höhe**  
T: 06172 999-0, F: 999-9800  
bis@hochtaunuskreis.de  
www.hochtaunuskreis.de

Landrat  
**Ulrich Krebs** <sup>F</sup>

CDU, im Amt seit 2006, gewählt bis 2024



Sitzverteilung im Kreistag / Vorsitz: Jürgen Banzer

**24** CDU **10** B.90/Grüne **8** AfD  
**13** SPD **8** FDP **8** Sonstige

(FWG H 5, Die Linke 2, REP 1)

## Lahn-Dill-Kreis



Fläche: 1.066,30 km² - EW: 254.164 - EW/km²: 238  
Karl-Kellner-Ring 51, **35576 Wetzlar**  
T: 06441 407-0, F: 407-1050  
info@lahn-dill-kreis.de  
www.lahn-dill-kreis.de

Landrat  
**Wolfgang Schuster**

SPD, im Amt seit 2006, gewählt bis 2024



Sitzverteilung im Kreistag / Vorsitz: Elisabeth Müller

**25** CDU **8** AfD **7** B.90/Grüne  
**24** SPD **8** FWG **9** Sonstige

(FDP 4, Die Linke 3, NPD 2)

## Main-Kinzig-Kreis



Fläche: 1.397,32 km² - EW: 418.208 - EW/km²: 299  
Barbarossastraße 24, **63571 Gelnhausen**  
T: 06051 85-0, F: 85-77  
info@mkk.de  
www.mkk.de

Landrat  
**Thorsten Stolz**

SPD, im Amt seit 2017, gewählt bis 2023



Sitzverteilung im Kreistag / Vorsitz: Carsten Ullrich

**28** SPD **12** AfD **4** FDP  
**24** CDU **8** B.90/Grüne **11** Sonstige

(Freie Wähler 3, Die Linke 3, Sonstige 3, REP 1, NPD 1)

Landkreis

## Marburg-Biedenkopf



Fläche: 1.262,37 km² - EW: 246.165 - EW/km²: 195  
Im Lichtenholz 60, **35043 Marburg**  
T: 06421 405-0, F: 405-1500  
landkreis@marburg-biedenkopf.de  
www.marburg-biedenkopf.de

Landrätin  
**Kirsten Fründt**

SPD, im Amt seit 2014, gewählt bis 2020



Sitzverteilung im Kreistag / Vorsitz: Detlef Ruffert

**28** SPD **8** AfD **5** Die Linke  
**21** CDU **8** B.90/Grüne **11** Sonstige

(Freie Wähler 7, FDP 2, Piraten und Liberale 2)

Landkreis

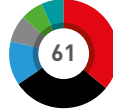
## Hersfeld-Rotenburg



Fläche: 1.097,74 km² - EW: 121.101 - EW/km²: 110  
Friedloser Straße 12, **36251 Bad Hersfeld**  
T: 06621 87-0, F: 87-1126  
info@hef-rof.de  
www.hef-rof.de

Landrat  
**Dr. Michael Koch**

CDU, im Amt seit 2015, gewählt bis 2021



Sitzverteilung im Kreistag / Vorsitz: Horst Hannich

**21** SPD **8** AfD **4** FWG  
**18** CDU **4** B.90/Grüne **6** Sonstige

(FDP 3, Die Linke 2, Sonstige 1)

Landkreis

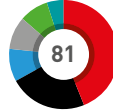
## Kassel



Fläche: 1.293,34 km² - EW: 236.674 - EW/km²: 183  
Wilhelmshöher Allee 19-21, **34117 Kassel**  
T: 0561 1003-0, F: 779964  
zentralbereich@landkreiskassel.de  
www.landkreiskassel.de

Landrat  
**Uwe Schmidt**

SPD, im Amt seit 2009, gewählt bis 2021



Sitzverteilung im Kreistag / Vorsitz: Andreas Güttler

**36** SPD **8** AfD **4** FW  
**19** CDU **7** B.90/Grüne **7** Sonstige

(FDP 4, Die Linke 3)

Landkreis

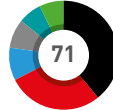
## Limburg-Weilburg



Fläche: 738,44 km² - EW: 171.971 - EW/km²: 233  
Schiede 43, **65549 Limburg/Lahn**  
T: 06431 296-0, F: 296-172  
info@limburg-weilburg.de  
www.landkreis-limburg-weilburg.de

Landrat  
**Michael Köberle**

CDU, im Amt seit 2019, gewählt bis 2025



Sitzverteilung im Kreistag / Vorsitz: Joachim Veyhmann

**28** CDU **7** AfD **5** FW  
**20** SPD **5** B.90/Grüne **6** Sonstige

(FDP 4, Die Linke 2)

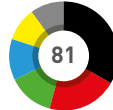
## Main-Taunus-Kreis



Fläche: 222,53 km² - EW: 236.969 - EW/km²: 1.065  
Am Kreishaus 1-5, **65719 Hofheim am Taunus**  
T: 06192 201-0, F: 201-2136  
info@mtk.org  
www.mtk.org

Landrat  
**Michael Cyriax** <sup>w</sup>

CDU, im Amt seit 2011, gewählt bis 2023



Sitzverteilung im Kreistag / Vorsitz: Wolfgang Männer

**27** CDU **11** B.90/Grüne **8** FDP  
**17** SPD **10** AfD **8** Sonstige

(FWG 5, Die Linke 3)

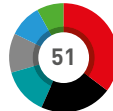
## Odenwaldkreis



Fläche: 623,97 km² - EW: 96.597 - EW/km²: 155  
Michelstädter Straße 12, **64711 Erbach**  
T: 06062 70-0, F: 70-390  
info@odenwaldkreis.de  
www.odenwaldkreis.de

Landrat  
**Frank Matiaske**

SPD, im Amt seit 2015, gewählt bis 2021



Sitzverteilung im Kreistag / Vorsitz: Rüdiger Holschuh

**18** SPD **7** ÜWG **4** B.90/Grüne  
**11** CDU **5** AfD **6** Sonstige

(FDP 3, Die Linke 2, parteilos 1)

Kreis

## Offenbach



Fläche: 356,24 km<sup>2</sup> - EW: 351.692 - EW/km<sup>2</sup>: 987  
Werner-Hilpert-Strabe 1, **63128 Dietzenbach**  
T: 06074 8180-0, F: 8180-6666  
info@kreis-offenbach.de  
www.kreis-offenbach.de

Landrat  
**Oliver Quilling** <sup>K</sup>

CDU, im Amt seit 2010, gewählt bis 2022



Sitzverteilung im Kreistag / Vorsitz: Bernd Abeln

**28** CDU **11** AfD **7** FDP  
**21** SPD **10** B.90/Grüne **10** Sonstige

(Freie Wähler 4, Die Linke 2, FL-NEV 2, ALO 2)

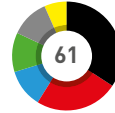
## Rheingau-Taunus-Kreis



Fläche: 811,41 km<sup>2</sup> - EW: 186.602 - EW/km<sup>2</sup>: 230  
Heimbacher Strabe 7, **65307 Bad Schwalbach**  
T: 06124 510-0, F: 510-18498  
pressestelle@rheingau-taunus.de  
www.rheingau-taunus.de

Landrat  
**Frank Kilian**

parteilos, im Amt seit 2017, gewählt bis 2023



Sitzverteilung im Kreistag / Vorsitz: Klaus-Peter Willsch

**21** CDU **7** AfD **4** FDP  
**15** SPD **7** B.90/Grüne **7** Sonstige

(FWG 4, Die Linke 2, Sonstige 1)

## Schwalm-Eder-Kreis



Fläche: 1.539,02 km<sup>2</sup> - EW: 180.754 - EW/km<sup>2</sup>: 117  
Parkstrabe 6, **34576 Homberg (Efze)**  
T: 05681 775-0, F: 775-115  
info@schwalm-eder-kreis.de  
www.schwalm-eder-kreis.de

Landrat  
**Winfried Becker**

SPD, im Amt seit 2015, gewählt bis 2021



Sitzverteilung im Kreistag / Vorsitz: Michael Kreutzmann

**28** SPD **7** AfD **5** B.90/Grüne  
**17** CDU **7** FWG **7** Sonstige

(FDP 4, Die Linke 2, Piraten 1)

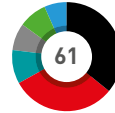
## Vogelsbergkreis



Fläche: 1.458,91 km<sup>2</sup> - EW: 106.451 - EW/km<sup>2</sup>: 73  
Goldhelg 20, **36341 Lauterbach**  
T: 06641 977-0, F: 977-336  
info@vogelsbergkreis.de  
www.vogelsbergkreis.de

Landrat  
**Manfred Görig** <sup>S</sup>

SPD, im Amt seit 2012, gewählt bis 2024



Sitzverteilung im Kreistag / Vorsitz: Dr. Hans Heuser

**22** CDU **6** FW **4** AfD  
**19** SPD **5** B.90/Grüne **5** Sonstige

(FDP 3, Die Linke 2)

Landkreis

## Waldeck-Frankenberg



Fläche: 1.848,70 km<sup>2</sup> - EW: 157.256 - EW/km<sup>2</sup>: 85  
Südring 2, **34497 Korbach**  
T: 05631 954-0, F: 954-370  
post@lkwafkb.de  
www.landkreis-waldeck-frankenberg.de

Landrat  
**Dr. Reinhard Kubat**

SPD, im Amt seit 2010, gewählt bis 2021



Sitzverteilung im Kreistag / Vorsitz: Iris Ruhwedel

**22** SPD **7** AfD **6** B.90/Grüne  
**20** CDU **8** FWG **8** Sonstige

(FDP 5, Die Linke 2, Sonstige 1)

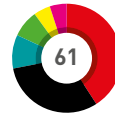
## Werra-Meißner-Kreis



Fläche: 1.024,83 km<sup>2</sup> - EW: 101.101 - EW/km<sup>2</sup>: 99  
Schlossplatz 1, **37269 Eschwege**  
T: 05651 302-0, F: 302-1999  
wmk@werra-meissner-kreis.de  
www.werra-meissner-kreis.de

Landrat  
**Stefan G. Reuß** <sup>V</sup>

SPD, im Amt seit 2006, gewählt bis 2024



Sitzverteilung im Kreistag / Vorsitz: Dieter Franz

**25** SPD **6** FWG **3** FDP  
**19** CDU **5** B.90/Grüne **3** Die Linke

## Wetteraukreis



Fläche: 1.100,66 km<sup>2</sup> - EW: 305.312 - EW/km<sup>2</sup>: 277  
Europaplatz, **61169 Friedberg**  
T: 06031 83-0, F: 83-1313  
info@wetteraukreis.de  
www.wetteraukreis.de

Landrat  
**Jan Weckler**

CDU, im Amt seit 2018, gewählt bis 2024



Sitzverteilung im Kreistag / Vorsitz: Armin Häuser

**25** CDU **10** AfD **6** FWG/UWG  
**23** SPD **7** B.90/Grüne **10** Sonstige

(FDP 4, Die Linke 3, NPD 2, Piraten 1)



## »»» Weiterdenker investieren heute. In die Kommune von morgen.

Die KfW fördert Kommunen und kommunale Unternehmen, die weiterdenken. Als größte deutsche Förderbank unterstützt die KfW sie dabei mit vielfältigen Finanzierungsangeboten. Nutzen auch Sie heute diese Möglichkeiten, um in Ihre regionale Infrastruktur zu investieren und Ihre Kommune auch in Zukunft attraktiv zu halten. Weitere Informationen unter [kfw.de/infrastruktur](https://www.kfw.de/infrastruktur)

Bank aus Verantwortung

**KFW**



# MECKLENBURG VORPOMMERN

6 Landkreise, Fläche: 22.981,42 km<sup>2</sup>, EW: 1.306.913, EW/km<sup>2</sup>: 57

## » Größte Landkreise

1. Meckl. Seenplatte 5.495,62 km<sup>2</sup>
2. Ludwigslust-Parchim 4.766,79 km<sup>2</sup>
3. Vorpomm.-Greifswald 3.945,57 km<sup>2</sup>

## » Kleinste Landkreise

1. Nordwestmecklenburg 2.127,12 km<sup>2</sup>
2. Vorpommern-Rügen 3.215,03 km<sup>2</sup>
3. Rostock 3.431,29 km<sup>2</sup>

## » Einwohnerstärkste Landkreise

1. Meckl. Seenplatte 260.574 EW
2. Vorpomm.-Greifswald 237.066 EW
3. Vorpommern-Rügen 225.123 EW

## » Einwohnerschwächste Landkreise

1. Nordwestmecklenburg 156.993 EW
2. Ludwigslust-Parchim 212.522 EW
3. Rostock 214.635 EW

## » Dichtest besiedelte Landkreise

1. Nordwestmecklenburg 74 EW/km<sup>2</sup>
2. Vorpommern-Rügen 70 EW/km<sup>2</sup>
3. Rostock 63 EW/km<sup>2</sup>

## » Dünnst besiedelte Landkreise

1. Ludwigslust-Parchim 45 EW/km<sup>2</sup>
2. Meckl. Seenplatte 47 EW/km<sup>2</sup>
3. Vorpomm.-Greifswald 60 EW/km<sup>2</sup>



Landkreis

## Ludwigslust-Parchim



Fläche: 4.766,79 km<sup>2</sup> - EW: 212.522 - EW/km<sup>2</sup>: 45  
 Putlitzer Str. 25, **19370 Parchim**  
 T: 03871 722-0, F: 722-77-7777  
 info@kreis-lup.de  
 www.kreis-lup.de

Landrat  
**Stefan Sternberg** <sup>U, W</sup>  
 SPD, im Amt seit 2018, gewählt bis 2025



Sitzverteilung im Kreistag / Vorsitz: Olaf Steinberg  
 (FDP 4, ABLR 2, Freier Horizont LUP 2, Freie Wähler 2, NPD 1, AFL 1, WLD 1)

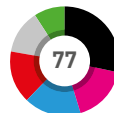
Landkreis

## Mecklenburgische Seenplatte



Fläche: 5.495,62 km<sup>2</sup> - EW: 260.574 - EW/km<sup>2</sup>: 47  
 Platanenstr. 43, **17033 Neubrandenburg**  
 T: 0395 57087-0, F: 57087-65900  
 info@lk-seenplatte.de  
 www.lk-mecklenburgische-seenplatte.de

Landrat  
**Heiko Kärger** <sup>P</sup>  
 CDU, im Amt seit 2009, gewählt bis 2025



Sitzverteilung im Kreistag / Vorsitz: Thomas Diener  
 (FDP 4, Freie Wähler 3, Freier Horizont MSE 2, NPD 1)

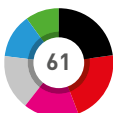
Landkreis

## Nordwestmecklenburg



Fläche: 2.127,12 km<sup>2</sup> - EW: 156.993 - EW/km<sup>2</sup>: 74  
 Rostocker Straße 76, **23970 Wismar**  
 T: 03841 3040-0, F: 3040-6599  
 poststelle@nordwestmecklenburg.de  
 www.nordwestmecklenburg.de

Landrätin  
**Kerstin Weiss** <sup>K</sup>  
 SPD, im Amt seit 2014, gewählt bis 2021



Sitzverteilung im Kreistag / Vorsitz: Klaus Becker  
 (LUL 4, FDP 3, Freie Wähler 1, Piraten 1, NPD 1)

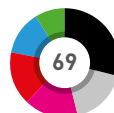
Landkreis

## Rostock



Fläche: 3.431,29 km<sup>2</sup> - EW: 214.635 - EW/km<sup>2</sup>: 63  
 Am Wall 3-5, **18273 Güstrow**  
 T: 03843 755-0, F: 755-10800  
 info@lkros.de  
 www.landkreis-rostock.de

Landrat  
**Sebastian Constien** <sup>V</sup>  
 SPD, im Amt seit 2013, gewählt bis 2020



Sitzverteilung im Kreistag / Vorsitz: Veikko Hackendahl  
 (Freie Wähler 4, FDP 4, NPD 1, Freier Horizont 1, Bündnis C 1, Einzelbewerber 1)

Landkreis

## Vorpommern-Greifswald



Fläche: 3.945,57 km<sup>2</sup> - EW: 237.066 - EW/km<sup>2</sup>: 60

Feldstraße 85a, **17489 Greifswald**

T: 03834 8760-0, F: 8760-9000

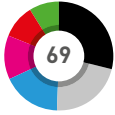
posteingang@kreis-vg.de

www.kreis-vg.de

Landrat

**Michael Sack** <sup>G, S</sup>

CDU, im Amt seit 2018, gewählt bis 2025



Sitzverteilung im Kreistag / Vorsitz: Sandra Nachtweih

**20** CDU **9** Die Linke **6** B.90/Grüne  
**12** AfD **7** SPD **15** Sonstige

(KfV 4, FDP 2, Tierschutz 2, NPD 2, Freie Wähler 2, BG 1, EB 1, Freier Horizont VG 1)

Landkreis

## Vorpommern-Rügen



Fläche: 3.215,03 km<sup>2</sup> - EW: 225.123 - EW/km<sup>2</sup>: 70

Carl-Heydemann-Ring 67, **18437 Stralsund**

T: 03831 357-1000, F: 357-444100

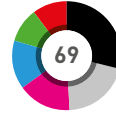
poststelle@lk-vr.de

www.lk-vr.de

Landrat

**Dr. Stefan Kerth** <sup>F</sup>

SPD, im Amt seit 2018, gewählt bis 2025



Sitzverteilung im Kreistag / Vorsitz: Kathrin Meyer

**20** CDU **10** AfD **7** SPD  
**11** Die Linke **7** B.90/Grüne **14** Sonstige

(Bürger für Stralsund 4, FDP 3, BVR 2, FR 2, Freie Wähler 2, WG Adomeit 1)

### 20 Kernsätze des LVerfG M-V (LVerfGE 18, 342 (370 ff.)) zur bürgerschaftlich-demokratischen Dimension kommunaler Selbstverwaltung

1. Die kommunale Selbstverwaltung bedeutet Aktivierung der Bürger für ihre eigenen Angelegenheiten. Diese Aussage bezieht sich gleichermaßen auf Gemeinden und Kreise.
2. Leitbild der kommunalen Selbstverwaltungsgarantie ist eine bürgerschaftliche Mitwirkung, die sich auch in einem politischen Gestaltungswillen niederschlägt.
3. Kreise sind keine Zweckschöpfungen des Gesetzgebers mit „schwächelnder Selbstverwaltungsgarantie“.
4. Für das Recht der Selbstverwaltung gemäß Art. 28 Abs. 2 S. 2 GG gilt nichts grundsätzlich anderes als für die Gemeinden nach Art. 28 Abs. 2 S. 1 GG.
5. Die Selbstverwaltung der Gemeinden und der Kreise bilden als kommunale Selbstverwaltung eine Einheit.
6. Für gute kommunale Selbstverwaltung ist neben rationaler Aufgabenerfüllung von Verfassungen wegen die bürgerschaftlich-demokratische Entscheidungsfindung ein Wesensmerkmal, das es verbietet, gute staatliche Verwaltung und gute Selbstverwaltung gleichzusetzen.
7. Bei einer Kreisgebietsreform muss die kommunale Selbstverwaltung mit dem ihr von Verfassungen wegen zukommenden Gewicht einbezogen werden.
8. Dabei müssen die beiden tragenden Komponenten – die Leistungsfähigkeit im Sinne rationaler Aufgabenerfüllung einerseits und die bürgerschaftlich-demokratische Dimension andererseits – in den Blick genommen werden.
9. Eine Kreisgebietsreform, welche die strukturellen Anforderungen der Verfassung an Kreise verfehlen würde, wäre unzulässig.
10. Zu diesen Anforderungen gehört auch die Überschaubarkeit des Kreisgebiets.
11. Überschaubarkeit bedeutet, dass Kreistagsmitglieder

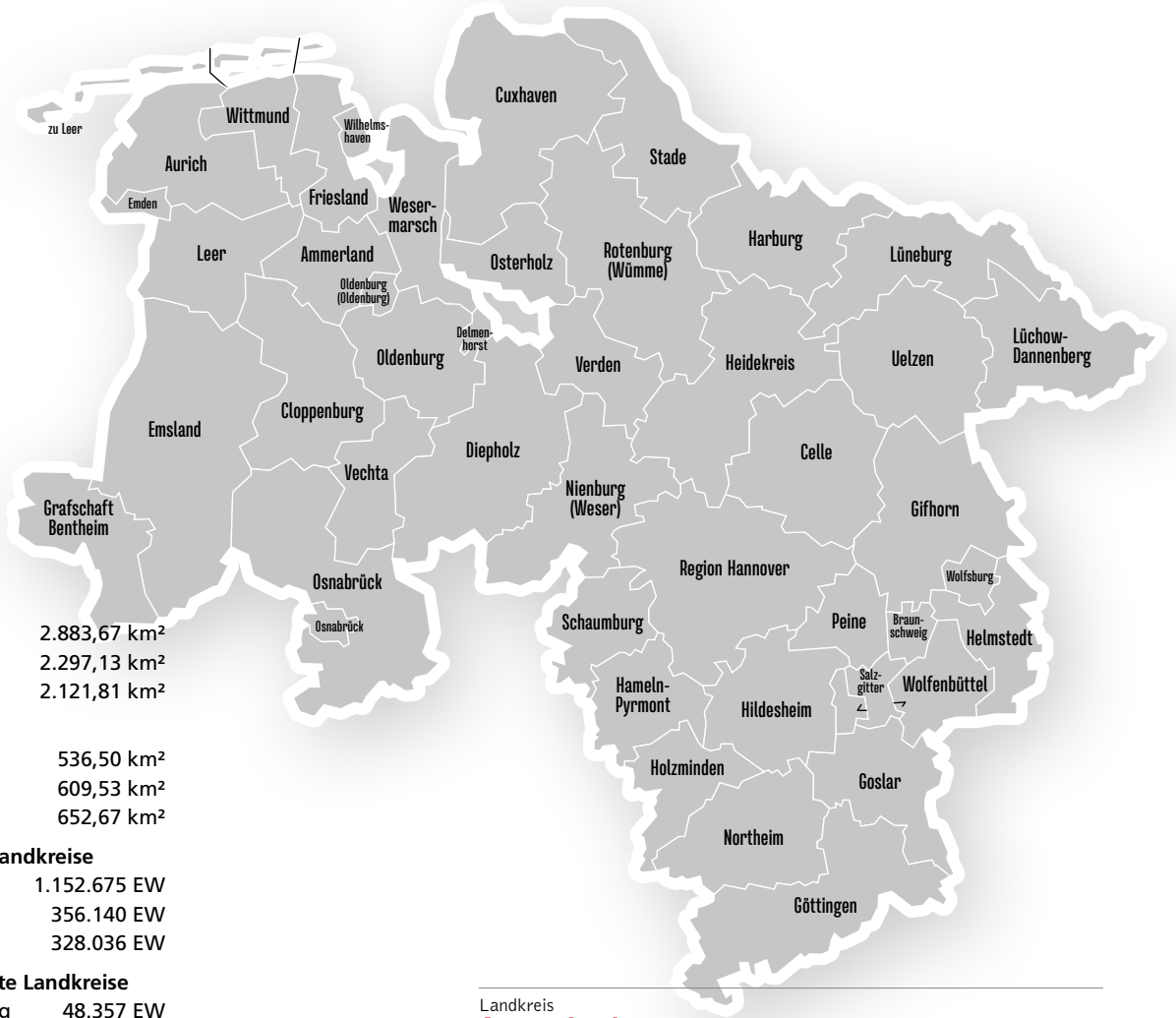
sich auch über die Verhältnisse in entfernteren Bereichen des jeweiligen Kreises zumutbar eigene Kenntnis verschaffen können.

12. Kraftvolle Selbstverwaltung ist darauf angewiesen, dass Vertreter aus möglichst vielen gesellschaftlichen Gruppen sich zusammenfinden, um im Austausch der Meinungen vor dem Hintergrund unterschiedlicher Kenntnisse und Erfahrungen lebensnahe, die Probleme bewältigende Entscheidungen zu treffen.
13. Die Arbeitslast vieler Kreistagsmitglieder wird beträchtlich höher sein wegen des größeren Zeitaufwandes für die Wege zwischen Wohnung und Sitz der Kreisverwaltung.
14. Gerade darauf, dass auch Bürger aus den entfernteren Bereichen zumutbar ein Kreistagsmandat wahrnehmen können, kommt es an.
15. Sonst bestünde die Gefahr, dass Probleme der häufig strukturschwächeren Randbereiche nicht genügend in den Blick genommen werden.
16. Zuwendungen an Fraktionen aus dem Kreishaushalt können das Problem der deutlich geminderten Überschaubarkeit der Verwaltungsräume nicht oder nur unwesentlich entschärfen.
17. Die Unterstützung durch hauptamtliches Personal kann auch bedeuten, dass sich eine Tendenz zur Professionalisierung der Entscheidungsfindung durch ehrenamtliche Kreistagsmitglieder entwickelt.
18. Die kommunale Selbstverwaltung könnte damit durch eine Wohltat in ihrem verfassungsrechtlich gesicherten Charakter geschmälert werden.
19. Der Kreis kann schwerlich als Schule der Demokratie wirken, wenn faktisch weite Kreise der Bevölkerung von der Tätigkeit im Kreistag ausgeschlossen sind.
20. Gleiches gilt, wenn diejenigen, die sie wahrnehmen, die Grundlagen für verantwortliche Entscheidungen nicht verlässlich gewinnen können, weil sie die Gemeinden mit ihren Besonderheiten nur noch schwer im Blick haben können.



# NIEDERSACHSEN

36 Landkreise und Region Hannover, Fläche: 46.583,31 km<sup>2</sup>, EW: 6.950.391, EW/km<sup>2</sup>: 149



## » Größte Landkreise

- |                    |                          |
|--------------------|--------------------------|
| 1. Emsland         | 2.883,67 km <sup>2</sup> |
| 2. Region Hannover | 2.297,13 km <sup>2</sup> |
| 3. Osnabrück       | 2.121,81 km <sup>2</sup> |

## » Kleinste Landkreise

- |              |                        |
|--------------|------------------------|
| 1. Peine     | 536,50 km <sup>2</sup> |
| 2. Friesland | 609,53 km <sup>2</sup> |
| 3. Osterholz | 652,67 km <sup>2</sup> |

## » Einwohnerstärkste Landkreise

- |                    |              |
|--------------------|--------------|
| 1. Region Hannover | 1.152.675 EW |
| 2. Osnabrück       | 356.140 EW   |
| 3. Göttingen       | 328.036 EW   |

## » Einwohnerschwächste Landkreise

- |                      |           |
|----------------------|-----------|
| 1. Lüchow-Dannenberg | 48.357 EW |
| 2. Wittmund          | 56.731 EW |
| 3. Holzminden        | 71.144 EW |

## » Dichtest besiedelte Landkreise

- |                    |                        |
|--------------------|------------------------|
| 1. Region Hannover | 502 EW/km <sup>2</sup> |
| 2. Peine           | 249 EW/km <sup>2</sup> |
| 3. Schaumburg      | 234 EW/km <sup>2</sup> |

## » Dünnst besiedelte Landkreise

- |                      |                       |
|----------------------|-----------------------|
| 1. Lüchow-Dannenberg | 39 EW/km <sup>2</sup> |
| 2. Uelzen            | 63 EW/km <sup>2</sup> |
| 3. Heidekreis        | 74 EW/km <sup>2</sup> |

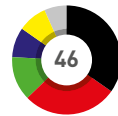
### Landkreis

## Ammerland



Fläche: 730,64 km<sup>2</sup> - EW: 123.377 - EW/km<sup>2</sup>: 169  
 Ammerlandallee 12, **26655 Westerstede**  
 T: 04488 56-0, F: 56-444  
 landkreis@ammerland.de  
 www.ammerland.de

Landrat  
**Jörg Bensch**  
 parteilos, im Amt seit 2001, gewählt bis 2021



Sitzverteilung im Kreistag / Vorsitz: Freia Taeger

(AfD 3, Die Linke 1)

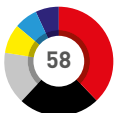
### Landkreis

## Aurich



Fläche: 1.287,36 km<sup>2</sup> - EW: 189.949 - EW/km<sup>2</sup>: 148  
 Fischteichweg 7-13, **26603 Aurich**  
 T: 04941 16-0, F: 16-1099  
 info@landkreis-aurich.de  
 www.landkreis-aurich.de

Landrat  
**Harm-Uwe Weber**  
 SPD, im Amt seit 2011, gewählt bis 2019



Sitzverteilung im Kreistag / Vorsitz: Erwin Sell

(B.90/Grüne 3, BW/GfA 3, Die Linke 2, Einzelbewerber 1)



Landrat  
**Olaf Meinen**  
 parteilos, im Amt ab 1.11.2019, gewählt bis 2026

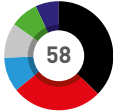


Landkreis  
**Celle**



Fläche: 1.550,82 km<sup>2</sup> - EW: 178.764 - EW/km<sup>2</sup>: 115  
Trift 26, **29221 Celle**  
T: 05141 916-0, F: 916-1718  
info@lkcelle.de  
www.landkreis-celle.de

Landrat  
**Klaus Wiswe**<sup>P</sup>  
CDU, im Amt seit 1999, gewählt bis 2021



Sitzverteilung im Kreistag / Vorsitz: Thomas Adasch

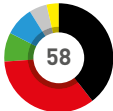
**22** CDU **6** AfD **3** WGR  
**16** SPD **5** B.90/Grüne **6** Sonstige  
(FDP 4, Die Linke 1, parteilos 1)

Landkreis  
**Cuxhaven**



Fläche: 2.058,97 km<sup>2</sup> - EW: 198.100 - EW/km<sup>2</sup>: 96  
Vincent-Lübeck-Straße 2, **27474 Cuxhaven**  
T: 04721 66-0, F: 66-2040  
info@landkreis-cuxhaven.de  
www.landkreis-cuxhaven.de

Landrat  
**Kai-Uwe Bielefeld**<sup>U</sup>  
parteilos, im Amt seit 2004, gewählt bis 2026



Sitzverteilung im Kreistag / Vorsitz: Jörg-Andreas Sagemühl

**23** CDU **5** B.90/Grüne **2** FDP  
**20** SPD **5** AfD **3** Sonstige  
(Die Linke 2, Freie Wähler 1)

Landkreis  
**Emsland**



Fläche: 2.883,67 km<sup>2</sup> - EW: 323.636 - EW/km<sup>2</sup>: 112  
Ordenniederung 1, **49716 Meppen**  
T: 05931 44-0, F: 44-3621  
info@emsland.de  
www.emsland.de

Landrat  
**Reinhard Winter**  
CDU, im Amt seit 2011, gewählt bis 2019



Sitzverteilung im Kreistag / Vorsitz: Ulla Haar

**39** CDU **4** B.90/Grüne **3** Unabhängige  
**13** SPD **4** AfD **3** Sonstige  
(FDP 2, Die Linke 1)

Landkreis  
**Friesland**



Fläche: 609,53 km<sup>2</sup> - EW: 98.509 - EW/km<sup>2</sup>: 162  
Lindenallee 1, **26441 Jever**  
T: 04461 919-0, F: 919-8880  
landkreis@friesland.de  
www.friesland.de

Landrat  
**Sven Ambrosy**  
SPD, im Amt seit 2003, gewählt bis 2026



Sitzverteilung im Kreistag / Vorsitz: Bernd Pauluschke

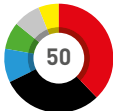
**15** SPD **7** WGR **3** AfD  
**10** CDU **4** B.90/Grüne **3** Sonstige  
(FDP 2, Die Linke 1)

Landkreis  
**Goslar**



Fläche: 966,72 km<sup>2</sup> - EW: 137.563 - EW/km<sup>2</sup>: 142  
Klubgartenstraße 6, **38640 Goslar**  
T: 05321 76-0, F: 76-696  
info@landkreis-goslar.de  
www.landkreis-goslar.de

Landrat  
**Thomas Brych**  
SPD, im Amt seit 2013, gewählt bis 2021



Sitzverteilung im Kreistag / Vorsitz: Renate Lucksch

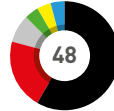
**19** SPD **5** AfD **3** FDP  
**15** CDU **4** B.90/Grüne **4** Sonstige  
(Die Linke 2, WGR 2)

Landkreis  
**Cloppenburg**



Fläche: 1.420,35 km<sup>2</sup> - EW: 167.925 - EW/km<sup>2</sup>: 118  
Eschstraße 29, **49661 Cloppenburg**  
T: 04471 15-0, F: 85697  
kreishaus@lkclp.de  
www.lkclp.de

Landrat  
**Johann Wimberg**  
CDU, im Amt seit 2014, gewählt bis 2021



Sitzverteilung im Kreistag / Vorsitz: Bernhard Hackstedt

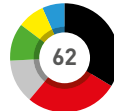
**28** CDU **2** B.90/Grüne **2** AfD  
**10** SPD **2** FDP **4** Sonstige  
(WGR 1, Zentrum 1, parteilos 1, Einzelbewerber 1)

Landkreis  
**Diepholz**



Fläche: 1.991,00 km<sup>2</sup> - EW: 216.012 - EW/km<sup>2</sup>: 108  
Niedersachsenstraße 2, **49356 Diepholz**  
T: 05441 976-0, F: 976-1720  
info@diepholz.de  
www.diepholz.de

Landrat  
**Cord Bockhop**  
CDU, im Amt seit 2011, gewählt bis 2026



Sitzverteilung im Kreistag / Vorsitz: Dörte Meyer

**21** CDU **7** B.90/Grüne **4** AfD  
**17** SPD **5** FDP **8** Sonstige  
(WGR 5, Die Linke 2, parteilos 1)



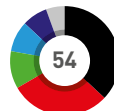
Landrat  
**Marc-André Burgdorf**  
CDU, im Amt ab 1.11.2019, gewählt bis 2026

Landkreis  
**Gifhorn**



Fläche: 1.567,58 km<sup>2</sup> - EW: 175.079 - EW/km<sup>2</sup>: 112  
Schlossplatz 1, **38518 Gifhorn**  
T: 05371 82-0, F: 82-357  
landkreis@gifhorn.de  
www.gifhorn.de

Landrat  
**Dr. Andreas Ebel**  
CDU, im Amt seit 2014, gewählt bis 2021



Sitzverteilung im Kreistag / Vorsitz: Werner Warnecke

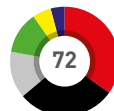
**20** CDU **6** B.90/Grüne **4** Unabhängige  
**16** SPD **5** AfD **3** Sonstige  
(FDP 2, Die Linke 1)

Landkreis  
**Göttingen**



Fläche: 1.755,55 km<sup>2</sup> - EW: 328.036 - EW/km<sup>2</sup>: 187  
Reinhäuser Landstraße 4, **37083 Göttingen**  
T: 0551 525-0, F: 525-62588  
info@landkreisgoettingen.de  
www.landkreisgoettingen.de

Landrat  
**Bernhard Reuter**<sup>P</sup>  
SPD, im Amt seit 1999, gewählt bis 2021



Sitzverteilung im Kreistag / Vorsitz: Harald Grahovac

**25** SPD **9** B.90/Grüne **3** FWLG  
**21** CDU **4** FDP **10** Sonstige  
(Die Linke 3, P<sup>2</sup> 3, UMG 2, Einzelbewerber 2)

Landkreis

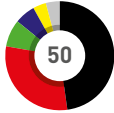
## Grafschaft Bentheim



Fläche: 981,79 km<sup>2</sup> - EW: 135.859 - EW/km<sup>2</sup>: 138  
van-Delden-Straße 1-7, **48529 Nordhorn**  
T: 05921 96-01, F: 96-1400  
info@grafschaft.de  
www.grafschaft-bentheim.de

Landrat  
**Friedrich Kethorn**<sup>G</sup>

CDU, im Amt seit 2005, gewählt bis 2019



Sitzverteilung im Kreistag / Vorsitz: Heinrich von Brockhausen

**24** CDU **4** B.90/Grüne **2** FDP  
**15** SPD **3** WGR **2** Sonstige

(Die Linke 1, AfD 1)



Landrat  
**Uwe Fietzek**

parteilos, im Amt ab 1.11.2019, gewählt bis 2026

Landkreis

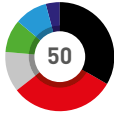
## Hameln-Pyrmont



Fläche: 797,54 km<sup>2</sup> - EW: 148.296 - EW/km<sup>2</sup>: 186  
Süntelstraße 9, **31785 Hameln**  
T: 05151 903-0, F: 903-1502  
landkreis@hameln-pyrmont.de  
www.hameln-pyrmont.de

Landrat  
**Tjark Bartels**

SPD, im Amt seit 2013, gewählt bis 2021



Sitzverteilung im Kreistag / Vorsitz: Werner Sattler

**17** SPD **5** B.90/Grüne **2** Die Unabhängigen  
**16** CDU **4** AfD **6** Sonstige

(FDP 2, Die Linke 2, pro Bürger 1, sonstige 1)

Region

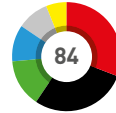
## Hannover



Fläche: 2.297,13 km<sup>2</sup> - EW: 1.152.675 - EW/km<sup>2</sup>: 502  
Hildesheimer Straße 20, **30169 Hannover**  
T: 0511 616-0, F: 616-22499  
info@region-hannover.de  
www.hannover.de

Regionspräsident  
**Hauke Jagau**

SPD, im Amt seit 2006, gewählt bis 2021



Sitzverteilung in der Regionsversammlung / Vorsitz: Walter Richter

**26** SPD **12** B.90/Grüne **5** FDP  
**24** CDU **9** AfD **8** Sonstige

(Die Linke 2, Die Hannoveraner 2, Region 2, Regions-Linke 2)

Landkreis

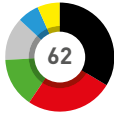
## Harburg



Fläche: 1.248,45 km<sup>2</sup> - EW: 251.511 - EW/km<sup>2</sup>: 201  
Schloßplatz 6, **21423 Winsen (Luhe)**  
T: 04171 693-0, F: 693-99100  
buergerservice@lkharburg.de  
www.landkreis-harburg.de

Landrat  
**Rainer Rempke**

CDU, im Amt seit 2014, gewählt bis 2021



Sitzverteilung im Kreistag / Vorsitz: Rudolf Meyer

**21** CDU **9** B.90/Grüne **4** FDP  
**16** SPD **4** AfD **8** Sonstige

(FW/Unabhängige 4, Die Linke 2, WG 2)

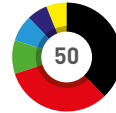
## Heidekreis



Fläche: 1.881,45 km<sup>2</sup> - EW: 139.099 - EW/km<sup>2</sup>: 74  
Vogteistraße 19, **29683 Bad Fallingb.ostel**  
T: 05162 970-0, F: 970-212  
info@heidekreis.de  
www.heidekreis.de

Landrat  
**Manfred Ostermann**

parteilos, im Amt seit 2007, gewählt bis 2021



Sitzverteilung im Kreistag / Vorsitz: Friedrich-Otto Ripke

**19** CDU **5** B.90/Grüne **3** WGR  
**16** SPD **4** AfD **3** FDP

Landkreis

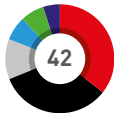
## Helmstedt



Fläche: 676,15 km<sup>2</sup> - EW: 91.720 - EW/km<sup>2</sup>: 136  
Südentor 6, **38350 Helmstedt**  
T: 05351 121-0, F: 121-1600  
kreisverwaltung@landkreis-helmstedt.de  
www.helmstedt.de

Landrat  
**Gerhard Radeck**

CDU, im Amt seit 2016, gewählt bis 2021



Sitzverteilung im Kreistag / Vorsitz: Gregor Nitschke

**15** SPD **3** AfD **3** B.90/Grüne  
**14** CDU **2** UWG **5** Sonstige

(FDP 2, Die Linke 1, NPD 1, ZIEL 1)

Landkreis

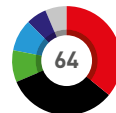
## Hildesheim



Fläche: 1.208,33 km<sup>2</sup> - EW: 276.640 - EW/km<sup>2</sup>: 229  
Bischof-Janssen-Straße 31, **31134 Hildesheim**  
T: 05121 309-0, F: 309-2000  
info@landkreishildesheim.de  
www.landkreishildesheim.de

Landrat  
**Olaf Levonen**

SPD, im Amt seit 2016, gewählt bis 2021



Sitzverteilung im Kreistag / Vorsitz: Dagmar Hohls

**23** SPD **6** B.90/Grüne **4** WGR  
**21** CDU **6** AfD **4** Sonstige

(FDP 2, Die Linke 2)

Landkreis

## Holzminden



Fläche: 694,24 km<sup>2</sup> - EW: 71.144 - EW/km<sup>2</sup>: 102  
Bürgermeister-Schrader-Straße 24, **37603 Holzminden**  
T: 05531 707-0, F: 707-336  
kreishaus@landkreis-holzminden.de  
www.landkreis-holzminden.de

Landrätin  
**Angela Schürzeberg**

SPD, im Amt seit 2011, gewählt bis 2019



Sitzverteilung im Kreistag / Vorsitz: Andreas Fischer

**14** SPD **5** FDP **3** AfD  
**13** CDU **4** B.90/Grüne **3** Sonstige

(UWG 2, Die Linke 1)



Landrat  
**Michael Schünemann**

parteilos, im Amt ab 1.11.2019, gewählt bis 2026

Landkreis  
**Leer**



Fläche: 1.085,72 km<sup>2</sup> - EW: 168.946 - EW/km<sup>2</sup>: 156  
Bergmannstraße 37, **26789 Leer**  
T: 0491 926-0, F: 926-1388  
info@lkleeer.de  
www.landkreis-leer.de

Landrat  
**Matthias Groot**  
SPD, im Amt seit 2016, gewählt bis 2021



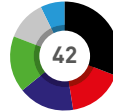
Sitzverteilung im Kreistag / Vorsitz: Anja Troff-Schaffarzyk  
**21** SPD **5** B.90/Grüne **2** AWG  
**17** CDU **2** AfD **7** Sonstige  
(FDP 1, Die Linke 1, Moin 1, Sonstige 4)

Landkreis  
**Lüchow-Dannenberg**



Fläche: 1.227,22 km<sup>2</sup> - EW: 48.357 - EW/km<sup>2</sup>: 39  
Königsberger Straße 10, **29439 Lüchow (Wendland)**  
T: 05841 120-0, F: 120-278  
info@luechow-dannenberg.de  
www.luechow-dannenberg.de

Landrat  
**Jürgen Schulz**  
parteilos, im Amt seit 2006, gewählt bis 2021



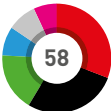
Sitzverteilung im Kreistag / Vorsitz: Holger Mertins  
**13** CDU **7** UWG **3** AfD  
**7** SPD **5** B.90/Grüne **7** Sonstige  
(SOL 1 4, Bürgerliste 2, FDP 1)

Landkreis  
**Lüneburg**



Fläche: 1.327,79 km<sup>2</sup> - EW: 182.930 - EW/km<sup>2</sup>: 138  
Auf dem Michaeliskloster 4, **21335 Lüneburg**  
T: 04131 26-0, F: 26-1466  
info@landkreis.lueneburg.de  
www.landkreis-lueneburg.de

Landrat  
**Manfred Nahrstedt**<sup>K</sup>  
SPD, im Amt seit 2006, gewählt bis 2019



Sitzverteilung im Kreistag / Vorsitz: Rainer Dittmers  
**18** SPD **10** B.90/Grüne **4** Die Linke  
**16** CDU **5** AfD **5** Sonstige  
(FDP 3, WGR 2)



Landrat  
**Jens Böther**  
CDU, im Amt ab 1.11.2019, gewählt bis 2026

Landkreis  
**Nienburg/Weser**



Fläche: 1.400,82 km<sup>2</sup> - EW: 121.470 - EW/km<sup>2</sup>: 87  
Kreishaus am Schloßplatz, **31582 Nienburg/Weser**  
T: 05021 967-0, F: 967-429  
info@kreis-ni.de  
www.landkreis-nienburg.de

Landrat  
**Detlev Kohlmeier**  
parteilos, im Amt seit 2011, gewählt bis 2026



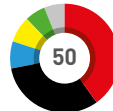
Sitzverteilung im Kreistag / Vorsitz: Heidrun Kuhlmann  
**18** CDU **4** B.90/Grüne **3** WGR  
**14** SPD **4** AfD **3** Sonstige  
(FDP 2, Die Linke 1)

Landkreis  
**Northeim**



Fläche: 1.268,77 km<sup>2</sup> - EW: 133.046 - EW/km<sup>2</sup>: 105  
Medenheimer Straße 6-8, **37154 Northeim**  
T: 05551 708-0, F: 708-223  
zentraledienste@landkreis-northeim.de  
www.landkreis-northeim.de

Landrätin  
**Astrid Klinkert-Kittel**  
parteilos, im Amt seit 2016, gewählt bis 2021



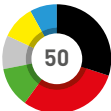
Sitzverteilung im Kreistag / Vorsitz: Frauke Heiligenstadt  
**20** SPD **4** AfD **3** B.90/Grüne  
**16** CDU **4** FDP **3** Sonstige  
(WGR 2, Die Linke 1)

Landkreis  
**Oldenburg**



Fläche: 1.064,84 km<sup>2</sup> - EW: 129.924 - EW/km<sup>2</sup>: 122  
Delmenhorster Straße 6, **27793 Wildeshausen**  
T: 04431 85-0, F: 85-200  
landkreis.oldenburg@oldenburg-kreis.de  
www.oldenburg-kreis.de

Landrat  
**Carsten Harings**  
parteilos, im Amt seit 2014, gewählt bis 2021



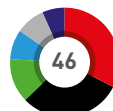
Sitzverteilung im Kreistag / Vorsitz: Hartmut Post  
**15** CDU **6** B.90/Grüne **4** AfD  
**14** SPD **5** FDP **6** Sonstige  
(Die Linke 3, WGR 2, Freie Wähler 1)

Landkreis  
**Osterholz**



Fläche: 652,67 km<sup>2</sup> - EW: 113.105 - EW/km<sup>2</sup>: 173  
Osterholzer Straße 23, **27711 Osterholz-Scharmbeck**  
T: 04791 930-0, F: 930-1099  
info@landkreis-osterholz.de  
www.landkreis-osterholz.de

Landrat  
**Bernd Lütjen**  
SPD, im Amt seit 2013, gewählt bis 2021



Sitzverteilung im Kreistag / Vorsitz: Peter Schnaars  
**15** SPD **6** B.90/Grüne **3** WGR  
**14** CDU **4** AfD **4** Sonstige  
(Die Linke 3, FDP 1)

Landkreis  
**Osnabrück**



Fläche: 2.121,81 km<sup>2</sup> - EW: 356.140 - EW/km<sup>2</sup>: 168  
Am Schölerberg 1, **49082 Osnabrück**  
T: 0541 501-0, F: 501-4402  
info@landkreis-osnabrueck.de  
www.landkreis-osnabrueck.de

Landrat  
**Dr. Michael Lübbersmann**  
CDU, im Amt seit 2011, gewählt bis 2019



Sitzverteilung im Kreistag / Vorsitz: Friedrich Meinker  
**28** CDU **7** B.90/Grüne **4** WGR  
**20** SPD **4** AfD **5** Sonstige  
(FDP 3, Die Linke 2)



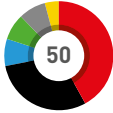
Landrätin  
**Anna Kebschull**  
B.90/Grüne, im Amt ab 1.11.2019, gewählt bis 2026

Landkreis  
**Peine**



Fläche: 536,50 km<sup>2</sup> - EW: 133.368 - EW/km<sup>2</sup>: 249  
Burgstraße 1, **31224 Peine**  
T: 05171 401-0, F: 401-7700  
mail@landkreis-peine.de  
www.landkreis-peine.de

Landrat  
**Franz Einhaus**<sup>S</sup>  
SPD, im Amt seit 2000, gewählt bis 2021



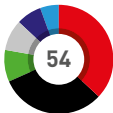
Sitzverteilung im Kreistag / Vorsitz: Hartmut Marotz  
**21** SPD   **4** AfD   **2** FDP  
**15** CDU   **4** B.90/Grüne   **4** Sonstige  
(Peiner Bürgergemeinschaft/Piraten 2, Freie Bürger Ilsede 1, Die Linke 1)

Landkreis  
**Schaumburg**



Fläche: 675,68 km<sup>2</sup> - EW: 157.883 - EW/km<sup>2</sup>: 234  
Jahnstraße 20, **31655 Stadthagen**  
T: 05721 703-0, F: 703-299  
info@landkreis-schaumburg.de  
www.schaumburg.de

Landrat  
**Jörg Farr**  
SPD, im Amt seit 2011, gewählt bis 2026



Sitzverteilung im Kreistag / Vorsitz: Heidemarie Hanauske  
**20** SPD   **5** B.90/Grüne   **3** AfD  
**17** CDU   **4** WGS   **5** Sonstige  
(FDP 1, Die Linke 1, WIR 1, Sonstige 2)

Landkreis  
**Uelzen**



Fläche: 1.462,59 km<sup>2</sup> - EW: 92.744 - EW/km<sup>2</sup>: 63  
Veerßer Straße 53, **29525 Uelzen**  
T: 0581 82-0, F: 82-445  
info@landkreis-uelzen.de  
www.landkreis-uelzen.de

Landrat  
**Dr. Heiko Blume**<sup>F</sup>  
CDU, im Amt seit 2011, gewählt bis 2026



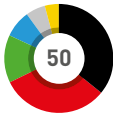
Sitzverteilung im Kreistag / Vorsitz: Dr. Günther Graf  
**15** CDU   **6** B.90/Grüne   **3** AfD  
**11** SPD   **4** UWG   **3** Sonstige  
(FDP 2, Die Linke 1)

Landkreis  
**Verden**



Fläche: 789,33 km<sup>2</sup> - EW: 136.590 - EW/km<sup>2</sup>: 173  
Lindhooper Straße 67, **27283 Verden (Aller)**  
T: 04231 15-0, F: 15-603  
kreishaus@landkreis-verden.de  
www.landkreis-verden.de

Landrat  
**Peter Bohlmann**  
SPD, im Amt seit 2005, gewählt bis 2026



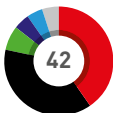
Sitzverteilung im Kreistag / Vorsitz: Helmut Prossner  
**18** CDU   **7** B.90/Grüne   **2** FDP  
**16** SPD   **4** AfD   **3** Sonstige  
(Die Linke 2, parteilos 1)

Landkreis  
**Wittmund**



Fläche: 656,86 km<sup>2</sup> - EW: 56.731 - EW/km<sup>2</sup>: 86  
Am Markt 9, **26409 Wittmund**  
T: 04462 86-01, F: 86-1125  
landkreis@lk.wittmund.de  
www.landkreis-wittmund.de

Landrat  
**Holger Heymann**  
SPD, im Amt seit 2016, gewählt bis 2021



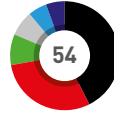
Sitzverteilung im Kreistag / Vorsitz: Karin Emken  
**17** SPD   **3** B.90/Grüne   **2** AfD  
**16** CDU   **2** WGR   **2** Sonstige  
(FDP 1, Die Linke 1)

Landkreis  
**Rotenburg (Wümme)**



Fläche: 2.074,78 km<sup>2</sup> - EW: 163.377 - EW/km<sup>2</sup>: 79  
Hopfengarten 2, **27356 Rotenburg (Wümme)**  
T: 04261 983-0, F: 983-2199  
info@lk-row.de  
www.lk-row.de

Landrat  
**Hermann Luttmann**<sup>V</sup>  
CDU, im Amt seit 2006, gewählt bis 2021



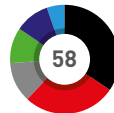
Sitzverteilung im Kreistag / Vorsitz: Hans-Heinrich Ehlen  
**23** CDU   **5** B.90/Grüne   **3** WGR  
**16** SPD   **3** AfD   **4** Sonstige  
(FDP 2, Linke 1, Freie Wähler 1)

Landkreis  
**Stade**



Fläche: 1.267,38 km<sup>2</sup> - EW: 201.887 - EW/km<sup>2</sup>: 159  
Am Sande 2, **21682 Stade**  
T: 04141 12-0, F: 12-1025  
info@landkreis-stade.de  
www.landkreis-stade.de

Landrat  
**Michael Roesberg**<sup>W</sup>  
parteilos, im Amt seit 2006, gewählt bis 2021



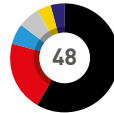
Sitzverteilung im Kreistag / Vorsitz: Hermann Krusemark  
**20** CDU   **6** B.90/Grüne   **3** AfD  
**16** SPD   **6** FWG   **7** Sonstige  
(FDP 2, Die Linke 2, AFS 2, Piraten 1)

Landkreis  
**Vechta**



Fläche: 814,20 km<sup>2</sup> - EW: 140.540 - EW/km<sup>2</sup>: 173  
Ravensberger Straße 20, **49377 Vechta**  
T: 04441 898-0, F: 898-1037  
info@landkreis-vechta.de  
www.landkreis-vechta.de

Landrat  
**Herbert Winkel**  
CDU, im Amt seit 2014, gewählt bis 2021



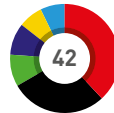
Sitzverteilung im Kreistag / Vorsitz: Norbert Bockstette  
**28** CDU   **3** AfD   **2** UWG  
**10** SPD   **2** FDP   **3** Sonstige  
(B.90/Grüne 2, Die Linke 1)

Landkreis  
**Wesermarsch**



Fläche: 824,78 km<sup>2</sup> - EW: 89.022 - EW/km<sup>2</sup>: 108  
Poggenburger Straße 15, **26919 Brake**  
T: 04401 927-0, F: 927-339  
landrat@lkbra.de  
www.landkreis-wesermarsch.de

Landrat  
**Thomas Brückmann**  
parteilos, im Amt seit 2013, gewählt bis 2021



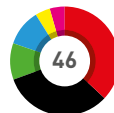
Sitzverteilung im Kreistag / Vorsitz: Rolf Blumenberg  
**16** SPD   **4** B.90/Grüne   **3** FDP  
**12** CDU   **4** UWG   **3** AfD

Landkreis  
**Wolfenbüttel**



Fläche: 724,30 km<sup>2</sup> - EW: 120.437 - EW/km<sup>2</sup>: 166  
Bahnhofstraße 11, **38300 Wolfenbüttel**  
T: 05331 84-0, F: 84-430  
info@lk-wf.de  
www.lk-wolfenbuettel.de

Landrätin  
**Christiana Steinbrügge**  
SPD, im Amt seit 2013, gewählt bis 2021



Sitzverteilung im Kreistag / Vorsitz: Oliver Ganzauer  
**17** SPD   **5** B.90/Grüne   **2** FDP  
**15** CDU   **5** AfD   **2** Linke



# NORDRHEIN-WESTFALEN

30 Kreise und Städteregion Aachen, Fläche: 30.385,57 km<sup>2</sup>, EW: 10.650.025, EW/km<sup>2</sup>: 350

## » Größte Kreise

1. Hochsauerlandkreis 1.960,17 km<sup>2</sup>
2. Steinfurt 1.795,76 km<sup>2</sup>
3. Borken 1.420,98 km<sup>2</sup>

## » Kleinste Kreise

1. Mettmann 407,22 km<sup>2</sup>
2. Ennepe-Ruhr-Kreis 409,64 km<sup>2</sup>
3. Rheinisch-Bergischer-Kreis 437,32 km<sup>2</sup>

## » Einwohnerstärkste Kreise

1. Recklinghausen 616.824 EW
2. Rhein-Sieg-Kreis 599.056 EW
3. Städteregion Aachen 554.068 EW

## » Einwohnerschwächste Kreise

1. Olpe 134.808 EW
2. Höxter 141.565 EW
3. Euskirchen 192.127 EW

## » Dichtest besiedelte Kreise

1. Mettmann 1.192 EW/km<sup>2</sup>
2. Recklinghausen 810 EW/km<sup>2</sup>
3. Ennepe-Ruhr-Kreis 793 EW/km<sup>2</sup>

## » Dünnst besiedelte Kreise

1. Höxter 118 EW/km<sup>2</sup>
2. Hochsauerlandkreis 133 EW/km<sup>2</sup>
3. Euskirchen 154 EW/km<sup>2</sup>



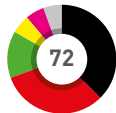
## StädteRegion Aachen



Fläche: 706,91 km<sup>2</sup> - EW: 554.068 - EW/km<sup>2</sup>: 784  
 Zollernstraße 10, **52070 Aachen**  
 T: 0241 51980, F: 533190  
 info@staedteregion-aachen.de  
 www.staedteregion-aachen.de

Städteregionsrat  
**Dr. Tim Grüttemeier**

CDU, im Amt seit 2019, gewählt bis 2025



Sitzverteilung im Kreistag / Vorsitz: Dr. Tim Grüttemeier

**27** CDU **10** B.90/Grüne **4** FDP  
**23** SPD **4** Die Linke **4** Sonstige

(Piraten 1, AfD 1, UFW 1, parteilos 1)

Kreis

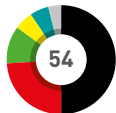
## Coesfeld



Fläche: 1.112,05 km<sup>2</sup> - EW: 219.360 - EW/km<sup>2</sup>: 197  
 Friedrich-Ebert-Straße 7, **48653 Coesfeld**  
 T: 02541 18-0, F: 18-9999  
 info@kreis-coesfeld.de  
 www.kreis-coesfeld.de

Landrat  
**Dr. Christian Schulze Pellengahr**

CDU, im Amt seit 2015, gewählt bis 2020



Sitzverteilung im Kreistag / Vorsitz: Dr. Christian Schulze Pellengahr

**27** CDU **6** B.90/Grüne **3** UWG  
**13** SPD **3** FDP **2** Sonstige

(Die Linke 1, Familie 1)

Kreis

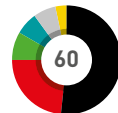
## Borken



Fläche: 1.420,98 km<sup>2</sup> - EW: 369.718 - EW/km<sup>2</sup>: 260  
 Burloer Straße 93, **46325 Borken**  
 T: 02861 82-0, F: 63320  
 info@kreis-borken.de  
 www.kreis-borken.de

Landrat  
**Dr. Kai Zwicker**

CDU, im Amt seit 2009, gewählt bis 2020



Sitzverteilung im Kreistag / Vorsitz: Dr. Kai Zwicker

**31** CDU **5** B.90/Grüne **2** FDP  
**14** SPD **4** UWG **4** Sonstige

(Die Linke 1, Stadtpartei 1, AfD 1, Piraten 1)

Kreis

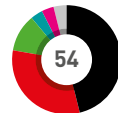
## Düren



Fläche: 941,49 km<sup>2</sup> - EW: 262.889 - EW/km<sup>2</sup>: 279  
 Bismarckstraße 16, **52348 Düren**  
 T: 02421 22-0, F: 22-2020  
 mail@kreis-dueren.de  
 www.kreis-dueren.de

Landrat  
**Wolfgang Spelthahn**

CDU, im Amt seit 1999, gewählt bis 2020



Sitzverteilung im Kreistag / Vorsitz: Wolfgang Spelthahn

**25** CDU **6** B.90/Grüne **2** Die Linke  
**17** SPD **2** UWG **2** Sonstige

(Piraten 1, AfD 1)

## Ennepe-Ruhr-Kreis



Fläche: 409,64 km<sup>2</sup> - EW: 324.670 - EW/km<sup>2</sup>: 793  
Hauptstraße 92, **58332 Schwelm**  
T: 02336 93-0, F: 93-12222  
verwaltung@en-kreis.de  
www.en-kreis.de

Landrat  
**Olaf Schade**

SPD, im Amt seit 2015, gewählt bis 2020



Sitzverteilung im Kreistag / Vorsitz: Olaf Schade

**26** SPD   **8** B.90/Grüne   **3** FDP  
**19** CDU   **4** Die Linke   **6** Sonstige

(FW 2, Piraten 2, parteilos 1, ALFA 1)

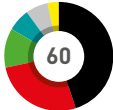
## Kreis Gütersloh



Fläche: 969,21 km<sup>2</sup> - EW: 363.049 - EW/km<sup>2</sup>: 375  
Herzebrocker Straße 140, **33334 Gütersloh**  
T: 05241 85-0, F: 85-1007  
kreisverwaltung@gt-net.de  
www.kreis-guetersloh.de

Landrat  
**Dr. h.c. Sven-Georg Adenauer** <sup>V</sup>

CDU, im Amt seit 1999, gewählt bis 2020



Sitzverteilung im Kreistag / Vorsitz: Dr. h.c. Sven-Georg Adenauer

**27** CDU   **7** B.90/Grüne   **2** FDP  
**16** SPD   **4** FWG-UWG   **4** Sonstige

(Die Linke 2, AfD 2)

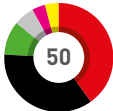
## Kreis Herford



Fläche: 450,41 km<sup>2</sup> - EW: 251.539 - EW/km<sup>2</sup>: 558  
Amtshausstraße 3, **32051 Herford**  
T: 05221 13-0, F: 13-1902  
info@kreis-herford.de  
www.kreis-herford.de

Landrat  
**Jürgen Müller**

SPD, im Amt seit 2015, gewählt bis 2020



Sitzverteilung im Kreistag / Vorsitz: Jürgen Müller

**20** SPD   **5** B.90/Grüne   **2** Die Linke  
**18** CDU   **2** FDP   **3** Sonstige

(AfD 2, WG 1)

## Kreis Höxter



Fläche: 1.201,42 km<sup>2</sup> - EW: 141.565 - EW/km<sup>2</sup>: 118  
Moltkestraße 12, **37671 Höxter**  
T: 05271 965-0, F: 37926  
info@kreis-hoexter.de  
www.kreis-hoexter.de

Landrat  
**Friedhelm Spieker**

CDU, im Amt seit 2009, gewählt bis 2020



Sitzverteilung im Kreistag / Vorsitz: Friedhelm Spieker

**22** CDU   **4** B.90/Grüne   **2** FDP  
**10** SPD   **3** WG   **1** Die Linke

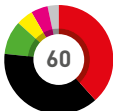
## Kreis Lippe



Fläche: 1.246,22 km<sup>2</sup> - EW: 349.069 - EW/km<sup>2</sup>: 280  
Felix-Fechenbach-Straße 5, **32756 Detmold**  
T: 05231 62-0, F: 62-2151  
info@kreis-lippe.de  
www.kreis-lippe.de

Landrat  
**Dr. Axel Lehmann**

SPD, im Amt seit 2015, gewählt bis 2020



Sitzverteilung im Kreistag / Vorsitz: Dr. Axel Lehmann

**23** CDU   **6** B.90/Grüne   **3** Die Linke  
**23** SPD   **3** FDP   **2** parteilos

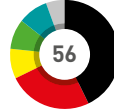
## Kreis Euskirchen



Fläche: 1.248,73 km<sup>2</sup> - EW: 192.127 - EW/km<sup>2</sup>: 154  
Jülicher Ring 32, **53879 Euskirchen**  
T: 02251 15-0, F: 15-666  
mailbox@kreis-euskirchen.de  
www.kreis-euskirchen.de

Landrat  
**Günter Rosenke** <sup>G</sup>

parteilos, im Hauptamt seit 1999, gewählt bis 2020



Sitzverteilung im Kreistag / Vorsitz: Günter Rosenke

**24** CDU   **5** FDP   **5** UUV  
**14** SPD   **5** B.90/Grüne   **3** Sonstige

(Linke 2, Sonstige 1)

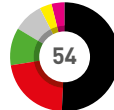
## Kreis Heinsberg



Fläche: 627,91 km<sup>2</sup> - EW: 253.106 - EW/km<sup>2</sup>: 403  
Valkenburger Straße 45, **52525 Heinsberg**  
T: 02452 13-0, F: 13-1100  
info@kreis-heinsberg.de  
www.kreis-heinsberg.de

Landrat  
**Stephan Pusch**

CDU, im Amt seit 2004, gewählt bis 2020



Sitzverteilung im Kreistag / Vorsitz: Stephan Pusch

**28** CDU   **5** B.90/Grüne   **2** Die Linke  
**12** SPD   **2** FDP   **5** Sonstige

(Freie Wähler 2, AfD 2, NPD 1)

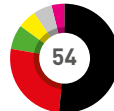
## Hochsauerlandkreis



Fläche: 1.960,17 km<sup>2</sup> - EW: 261.591 - EW/km<sup>2</sup>: 133  
Steinstraße 27, **59872 Meschede**  
T: 0291 94-0, F: 94-1140  
post@hochsauerlandkreis.de  
www.hochsauerlandkreis.de

Landrat  
**Dr. Karl Schneider**

CDU, im Amt seit 2005, gewählt bis 2020



Sitzverteilung im Kreistag / Vorsitz: Dr. Karl Schneider

**28** CDU   **4** B.90/Grüne   **2** Die Linke  
**14** SPD   **3** FDP   **3** Sonstige

(SBL/FW 2, Piraten 1)

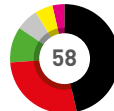
## Kreis Kleve



Fläche: 1.232,99 km<sup>2</sup> - EW: 311.270 - EW/km<sup>2</sup>: 252  
Nassauer Allee 15-23, **47533 Kleve**  
T: 02821 85-0, F: 85-500  
info@kreis-kleve.de  
www.kreis-kleve.de

Landrat  
**Wolfgang Spreen**

CDU, im Amt seit 2004, gewählt bis 2020



Sitzverteilung im Kreistag / Vorsitz: Wolfgang Spreen

**27** CDU   **6** B.90/Grüne   **2** Die Linke/Piraten  
**16** SPD   **3** FDP   **4** Sonstige

(UFK 2, parteilos 2)

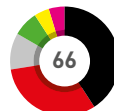
## Märkischer Kreis



Fläche: 1.061,06 km<sup>2</sup> - EW: 413.383 - EW/km<sup>2</sup>: 390  
Heedfelder Straße 45, **58509 Lüdenscheid**  
T: 02351 966-60, F: 966-6866  
zentrale-dienste@maerkischer-kreis.de  
www.maerkischer-kreis.de

Landrat  
**Thomas Gemke**

CDU, im Amt seit 2009, gewählt bis 2020



Sitzverteilung im Kreistag / Vorsitz: Thomas Gemke

**27** CDU   **5** B.90/Grüne   **3** Die Linke  
**21** SPD   **3** FDP   **7** Sonstige

(UWG 3, AfD 2, Piraten 1, NPD 1)

Kreis

## Mettmann



Fläche: 407,22 km<sup>2</sup> - EW: 485.409 - EW/km<sup>2</sup>: 1.192  
Düsseldorfer Straße 26, **40822 Mettmann**  
T: 02104 99-0, F: 99-4444  
kme@kreis-mettmann.de  
www.kreis-mettmann.de

Landrat

**Thomas Hendele**<sup>P</sup>

CDU, im Amt seit 1999, gewählt bis 2020



Sitzverteilung im Kreistag / Vorsitz: Thomas Hendele

**33** CDU **9** B.90/Grüne **4** WG1  
**21** SPD **4** FDP **7** Sonstige

(Die Linke 3, Piraten 2, AfD 1, parteilos 1)

## Oberbergischer Kreis

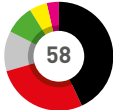


Fläche: 918,85 km<sup>2</sup> - EW: 272.968 - EW/km<sup>2</sup>: 297  
Moltkestraße 42, **51643 Gummersbach**  
T: 02261 88-0, F: 88-1033  
mail@obk.de  
www.oberbergischer-kreis.de

Landrat

**Jochen Hagt**

CDU, im Amt seit 2015, gewählt bis 2020



Sitzverteilung im Kreistag / Vorsitz: Jochen Hagt

**25** CDU **5** B.90/Grüne **2** Die Linke  
**16** SPD **3** FDP **7** Sonstige

(AfD 2, WG1 2, Piraten 1, WG2 1, proNRW 1)

Kreis

## Paderborn

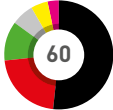


Fläche: 1.246,80 km<sup>2</sup> - EW: 305.362 - EW/km<sup>2</sup>: 245  
Aldegrevener Straße 10-14, **33102 Paderborn**  
T: 05251 308-0, F: 308-444  
kreisverwaltung@kreis-paderborn.de  
www.kreis-paderborn.de

Landrat

**Manfred Müller**<sup>W</sup>

CDU, im Amt seit 2004, gewählt bis 2020



Sitzverteilung im Kreistag / Vorsitz: Manfred Müller

**31** CDU **7** B.90/Grüne **2** Die Linke  
**13** SPD **3** FDP **4** Sonstige

(FBI/FW 2, Piraten 1, AfD 1)

## Rhein-Erft-Kreis

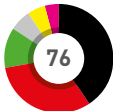


Fläche: 704,71 km<sup>2</sup> - EW: 467.209 - EW/km<sup>2</sup>: 663  
Willy-Brandt-Platz 1, **50126 Bergheim**  
T: 02271 83-0, F: 83-2300  
info@rhein-erft-kreis.de  
www.rhein-erft-kreis.de

Landrat

**Michael Kreuzberg**

CDU, im Amt seit 2013, gewählt bis 2020



Sitzverteilung im Kreistag / Vorsitz: Michael Kreuzberg

**31** CDU **9** B.90/Grüne **3** Die Linke  
**24** SPD **4** FDP **5** Sonstige

(proNRW 2, WG 2, Piraten 1)

## Rhein-Kreis Neuss

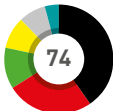


Fläche: 576,42 km<sup>2</sup> - EW: 449.408 - EW/km<sup>2</sup>: 780  
Auf der Schanze 4, **41460 Gravenboich**  
T: 02181 601-0, F: 601-1198  
info@rhein-kreis-neuss.de  
www.rhein-kreis-neuss.de

Landrat

**Hans-Jürgen Petrauschke**

CDU, im Amt seit 2009, gewählt bis 2020



Sitzverteilung im Kreistag / Vorsitz: Hans-Jürgen Petrauschke

**30** CDU **9** B.90/Grüne **3** UWG  
**19** SPD **7** FDP **6** Sonstige

(FKG (ehemals AfD) 2, Die Linke 3, Zentrum 1)

Kreis

## Minden-Lübbecke

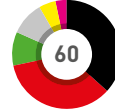


Fläche: 1.152,41 km<sup>2</sup> - EW: 311.207 - EW/km<sup>2</sup>: 270  
Portastraße 13, **32423 Minden**  
T: 0571 807-0, F: 807-30000  
info@minden-luebbecke.de  
www.minden-luebbecke.de

Landrat

**Dr. Ralf Niermann**<sup>K</sup>

SPD, im Amt seit 2007, gewählt bis 2020



Sitzverteilung im Kreistag / Vorsitz: Dr. Ralf Niermann

**22** CDU **6** B.90/Grüne **2** Die Linke  
**21** SPD **3** FDP **6** Sonstige

(Wählergr. 3, AfD 2, Piraten 1)

Kreis

## Olpe

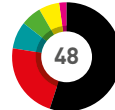


Fläche: 712,14 km<sup>2</sup> - EW: 134.808 - EW/km<sup>2</sup>: 189  
Westfälische Str. 75, **57462 Olpe**  
T: 02761 81-0, F: 81-343  
info@kreis-olpe.de  
www.kreis-olpe.de

Landrat

**Frank Beckehoff**<sup>F, P</sup>

CDU, im Amt seit 1999, gewählt bis 2020



Sitzverteilung im Kreistag / Vorsitz: Frank Beckehoff

**27** CDU **4** Wählergr. **2** FDP  
**11** SPD **3** B.90/Grüne **1** Die Linke

Kreis

## Recklinghausen

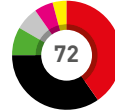


Fläche: 761,31 km<sup>2</sup> - EW: 616.824 - EW/km<sup>2</sup>: 810  
Kurt-Schumacher-Allee 1, **45657 Recklinghausen**  
T: 02361 53-0, F: 53-3290  
info@kreis-re.de  
www.kreis-re.de

Landrat

**Cay Süberkrüb**<sup>S</sup>

SPD, im Amt seit 2009, gewählt bis 2020



Sitzverteilung im Kreistag / Vorsitz: Cay Süberkrüb

**29** SPD **6** B.90/Grüne **3** FDP  
**25** CDU **4** Die Linke **5** Sonstige

(UBP 3, Piraten 2)

## Rheinisch-Bergischer Kreis

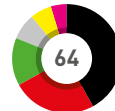


Fläche: 437,32 km<sup>2</sup> - EW: 283.344 - EW/km<sup>2</sup>: 648  
Am Rübezahlwald 7, **51469 Bergisch Gladbach**  
T: 02202 13-0, F: 13-2600  
info@rbk-online.de  
www.rbk-direkt.de

Landrat

**Stephan Santelmann**

CDU, im Amt seit 2017, gewählt bis 2025



Sitzverteilung im Kreistag / Vorsitz: Stephan Santelmann

**27** CDU **9** B.90/Grüne **3** Die Linke  
**16** SPD **4** FDP **5** Sonstige

(ALFA 2, AfD 1, FW 2)

## Rhein-Sieg-Kreis

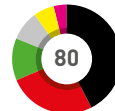


Fläche: 1.153,21 km<sup>2</sup> - EW: 599.056 - EW/km<sup>2</sup>: 519  
Kaiser-Wilhelm-Platz 1, **53721 Siegburg**  
T: 02241 13-0, F: 13-2179  
kreisverwaltung@rhein-sieg-kreis.de  
www.rhein-sieg-kreis.de

Landrat

**Sebastian Schuster**

CDU, im Amt seit 2014, gewählt bis 2020



Sitzverteilung im Kreistag / Vorsitz: Sebastian Schuster

**34** CDU **10** B.90/Grüne **3** Die Linke  
**21** SPD **5** FDP **7** Sonstige

(AfD 3, WG 1, Volksabstimmung 1, NPD 1, Piraten 1)

Kreis

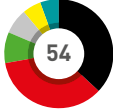
**Siegen-Wittgenstein**



Fläche: 1.132,89 km<sup>2</sup> - EW: 277.977 - EW/km<sup>2</sup>: 245  
 Koblenzer Straße 73, **57072 Siegen**  
 T: 0271 333-0, F: 333-2500  
 post@siegen-wittgenstein.de  
 www.siegen-wittgenstein.de

Landrat  
**Andreas Müller**

SPD, im Amt seit 2014, gewählt bis 2020



Sitzverteilung im Kreistag / Vorsitz: Andreas Müller

**20** CDU **5** B.90/Grüne **3** UWG  
**19** SPD **3** FDP **4** Sonstige

(Die Linke 2, Sonstige 2)

Kreis

**Steinfurt**



Fläche: 1.795,76 km<sup>2</sup> - EW: 446.565 - EW/km<sup>2</sup>: 249  
 Tecklenburger Straße 10, **48565 Steinfurt**  
 T: 02551 69-0, F: 69-2400  
 post@kreis-steinfurt.de  
 www.kreis-steinfurt.de

Landrat  
**Dr. Klaus Effing**

CDU, im Amt seit 2015, gewählt bis 2020



Sitzverteilung im Kreistag / Vorsitz: Dr. Klaus Effing

**27** CDU **7** B.90/Grüne **3** UWG  
**20** SPD **3** FDP **2** DieLinke

Kreis

**Viersen**



Fläche: 563,28 km<sup>2</sup> - EW: 298.733 - EW/km<sup>2</sup>: 530  
 Rathausmarkt 3, **41747 Viersen**  
 T: 02162 39-0, F: 39-1803  
 post@kreis-viersen.de  
 www.kreis-viersen.de

Landrat  
**Dr. Andreas Coenen**

CDU, im Amt seit 2015, gewählt bis 2020



Sitzverteilung im Kreistag / Vorsitz: Dr. Andreas Coenen

**27** CDU **7** B.90/Grüne **2** Die Linke  
**14** SPD **4** FDP **4** Sonstige

(Freie Alternative 2, Piraten 1, FW 1)

Kreis

**Wesel**



Fläche: 1.042,80 km<sup>2</sup> - EW: 460.666 - EW/km<sup>2</sup>: 442  
 Reeser Landstraße 31, **46483 Wesel**  
 T: 0281 207-0, F: 207-4043  
 post@kreis-wesel.de  
 www.kreis-wesel.de

Landrat  
**Dr. Ansgar Müller**

SPD, im Amt seit 2004, gewählt bis 2020



Sitzverteilung im Kreistag / Vorsitz: Dr. Ansgar Müller

**25** CDU **7** B.90/Grüne **3** FDP/VWG  
**25** SPD **3** Die Linke **3** Sonstige

(AfD 2, Piraten 1)

Kreis

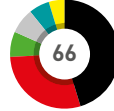
**Soest**



Fläche: 1.328,63 km<sup>2</sup> - EW: 301.693 - EW/km<sup>2</sup>: 227  
 Hoher Weg 1-3, **59494 Soest**  
 T: 02921 30-0, F: 30-2945  
 buergerservice@kreis-soest.de  
 www.kreis-soest.de

Landrätin  
**Eva Irrgang**

CDU, im Amt seit 2007, gewählt bis 2020



Sitzverteilung im Kreistag / Vorsitz: Eva Irrgang

**30** CDU **5** B.90/Grüne **3** FDP  
**19** SPD **4** WG **5** Sonstige

(Die Linke 2, AfD 2, „Die SO!“ 1)

Kreis

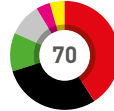
**Unna**



Fläche: 543,21 km<sup>2</sup> - EW: 393.934 - EW/km<sup>2</sup>: 725  
 Friedrich-Ebert-Straße 17, **59425 Unna**  
 T: 02303 27-0, F: 27-1399  
 pk@kreis-unna.de  
 www.kreis-unna.de

Landrat  
**Michael Makiolla**

SPD, im Amt seit 2004, gewählt bis 2020



Sitzverteilung im Kreistag / Vorsitz: Michael Makiolla

**29** SPD **8** B.90/Grüne **3** FDP  
**21** CDU **3** Die Linke **6** Sonstige

(GFL-Lünen / UWG-Selm 3, Piraten 2, FW 1)

Kreis

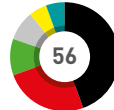
**Warendorf**



Fläche: 1.319,42 km<sup>2</sup> - EW: 277.458 - EW/km<sup>2</sup>: 210  
 Waldenburger Straße 2, **48231 Warendorf**  
 T: 02581 53-0, F: 53-5199  
 verwaltung@kreis-warendorf.de  
 www.kreis-warendorf.de

Landrat  
**Dr. Olaf Gericke**

CDU, im Amt seit 2006, gewählt bis 2020



Sitzverteilung im Kreistag / Vorsitz: Dr. Olaf Gericke

**25** CDU **6** B.90/Grüne **3** FWG  
**14** SPD **3** FDP **5** Sonstige

(Die Linke 2, AfD 2, Piraten 1)

» Bundesweit einwohnerstärkste Landkreise

		EW
1. Region Hannover	NI	1.152.675
2. Recklinghausen	NRW	616.824
3. Rhein-Sieg-Kreis	NRW	599.056
4. Städteregion Aachen	NRW	554.068
5. Rhein-Neckar-Kreis	BW	546.745
6. Ludwigsburg	BW	542.630
7. Esslingen	BW	532.447
8. Mettmann	NRW	485.409
9. Rhein-Erft-Kreis	NRW	467.209
10. Wesel	NRW	460.666
11. Rhein-Kreis Neuss	NRW	449.408
12. Steinfurt	NRW	446.565

		EW
13. Karlsruhe	BW	442.673
14. Ortenaukreis	BW	425.932
15. Rems-Murr-Kreis	BW	424.878
16. Main-Kinzig-Kreis	HE	418.208
17. Märkischer Kreis	NRW	413.383
18. Unna	NRW	393.934
19. Böblingen	BW	389.548
20. Borken	NRW	369.718
21. Gütersloh	NRW	363.049
22. Osnabrück	NI	356.140
23. Offenbach	HE	351.692
24. Lippe	NRW	349.069
25. München	BY	346.433





# RHEINLAND-PFALZ

24 Landkreise, Fläche: 18.787,30 km<sup>2</sup>, EW: 3.009.555, EW/km<sup>2</sup>: 160

## » Größte Landkreise

- 1. Eifelkreis Bitburg-Prüm 1.626,95 km<sup>2</sup>
- 2. Bernkastel-Wittlich 1.167,94 km<sup>2</sup>
- 3. Trier-Saarburg 1.102,24 km<sup>2</sup>

## » Kleinste Landkreise

- 1. Rhein-Pfalz-Kreis 304,99 km<sup>2</sup>
- 2. Germersheim 463,32 km<sup>2</sup>
- 3. Kusel 573,61 km<sup>2</sup>

## » Einwohnerstärkste Landkreise

- 1. Mayen-Koblenz 213.554 EW
- 2. Mainz-Bingen 209.785 EW
- 3. Westerwaldkreis 201.039 EW

## » Einwohnerschwächste Landkreise

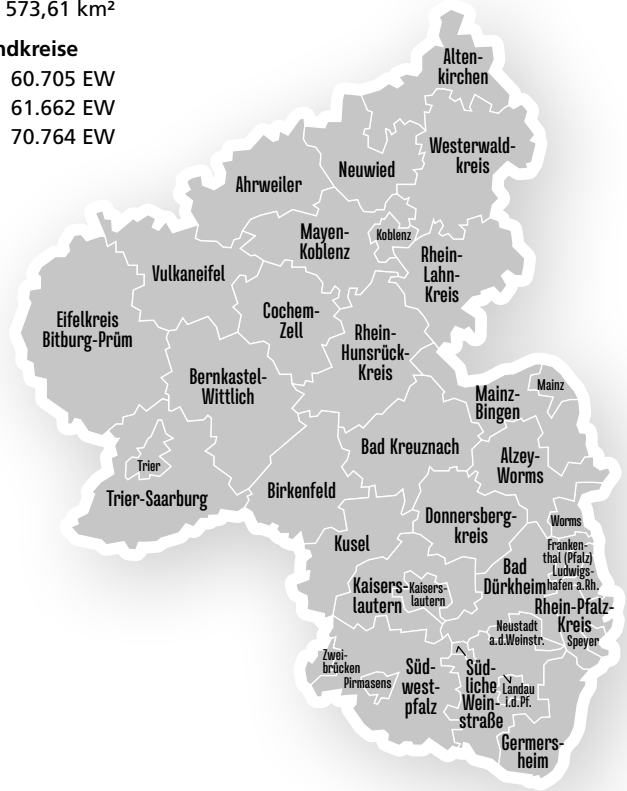
- 1. Vulkaneifel 60.705 EW
- 2. Cochem-Zell 61.662 EW
- 3. Kusel 70.764 EW

## » Dichtest besiedelte Landkreise

- 1. Rhein-Pfalz-Kreis 504 EW/km<sup>2</sup>
- 2. Mainz-Bingen 347 EW/km<sup>2</sup>
- 3. Neuwied 290 EW/km<sup>2</sup>

## » Dünnst besiedelte Landkreise

- 1. Eifelkreis Bitburg-Prüm 60 EW/km<sup>2</sup>
- 2. Vulkaneifel 67 EW/km<sup>2</sup>
- 3. Cochem-Zell 89 EW/km<sup>2</sup>



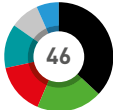
### Landkreis **Ahrweiler**



Fläche: 787,02 km<sup>2</sup> - EW: 128.914 - EW/km<sup>2</sup>: 164  
 Wilhelmstraße 24-30, **53474 Bad Neuenahr-Ahrweiler**  
 T: 02641 975-0, F: 975-456  
 info@kreis-ahrweiler.de  
 www.kreis-ahrweiler.de

Landrat  
**Dr. Jürgen Pföhler**

CDU, im Amt seit 2000, gewählt bis 2024



Sitzverteilung im Kreistag / Vorsitz: Dr. Jürgen Pföhler

(FDP 3, Die Linke 1)

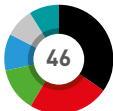
### Landkreis **Altenkirchen**



Fläche: 642,38 km<sup>2</sup> - EW: 128.791 - EW/km<sup>2</sup>: 200  
 Parkstraße 1, **57610 Altenkirchen (Westerwald)**  
 T: 02681 81-0, F: 81-2000  
 post@kreis-ak.de  
 www.kreis-altenkirchen.de

Landrat  
**Peter Enders**

CDU, im Amt seit 2019, gewählt bis 2027



Sitzverteilung im Kreistag / Vorsitz: Peter Enders

(FDP 3, Die Linke 2)

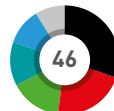
### Landkreis **Bad Dürkheim**



Fläche: 594,64 km<sup>2</sup> - EW: 132.739 - EW/km<sup>2</sup>: 223  
 Philipp-Fauth-Straße 11, **67098 Bad Dürkheim**  
 T: 06322 961-0, F: 961-1156  
 info@kreis-bad-duerkheim.de  
 www.kreis-bad-duerkheim.de

Landrat  
**Hans-Ulrich Ihlenfeld**<sup>G</sup>

CDU, im Amt seit 2013, gewählt bis 2021



Sitzverteilung im Kreistag / Vorsitz: Hans-Ulrich Ihlenfeld

(FDP 3, Die Linke 1)

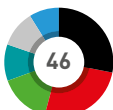
### Landkreis **Alzey-Worms**



Fläche: 588,07 km<sup>2</sup> - EW: 128.519 - EW/km<sup>2</sup>: 219  
 Ernst-Ludwig-Straße 36, **55232 Alzey**  
 T: 06731 408-0, F: 408-1280  
 info@alzey-worms.de  
 www.kreis-alzey-worms.de

Landrat  
**Ernst Walter Görisch**<sup>V</sup>

SPD, im Amt seit 2004, gewählt bis 2020



Sitzverteilung im Kreistag / Vorsitz: Ernst Walter Görisch

(FDP 3, Die Linke 1, ÖDP 1)



Landrat  
**Heiko Sippel**

SPD, im Amt ab 1.1.2020, gewählt bis 2028

Landkreis

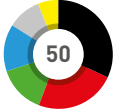
## Bad Kreuznach



Fläche: 863,89 km<sup>2</sup> - EW: 157.549 - EW/km<sup>2</sup>: 182  
Salinenstraße 47, **55543 Bad Kreuznach**  
T: 0671 803-0, F: 803-1249  
post@kreis-badkreuznach.de  
www.kreis-badkreuznach.de

Landrätin  
**Bettina Dickes**

CDU, im Amt seit 2017, gewählt bis 2025



Sitzverteilung im Kreistag / Vorsitz: Bettina Dickes

**16** CDU **7** B.90/Grüne **3** FDP  
**12** SPD **5** AfD **7** Sonstige

(FWG Kreis 3, Die Linke 2, FW 2)

Landkreis

## Birkenfeld



Fläche: 776,83 km<sup>2</sup> - EW: 80.728 - EW/km<sup>2</sup>: 104  
Schneewiesenstraße 25, **55765 Birkenfeld**  
T: 06782 15-0, F: 15-190  
info@landkreis-birkenfeld.de  
www.landkreis-birkenfeld.de

Landrat  
**Dr. Matthias Schneider**

CDU, im Amt seit 2011, gewählt bis 2027



Sitzverteilung im Kreistag / Vorsitz: Dr. Matthias Schneider

**12** CDU **5** B.90/Grüne **4** FDP  
**12** SPD **4** FLKB **5** Sonstige

(LUB 3, Die Linke 2)

## Donnersbergkreis



Fläche: 645,41 km<sup>2</sup> - EW: 75.102 - EW/km<sup>2</sup>: 116  
Uhlandstraße 2, **67292 Kirchheimbolanden**  
T: 06352 710-0, F: 710-232  
kreisverwaltung@donnersberg.de  
www.donnersberg.de

Landrat  
**Rainer Guth**

parteilos, im Amt seit 2017, gewählt bis 2025



Sitzverteilung im Kreistag / Vorsitz: Rainer Guth

**11** SPD **6** FWG **3** AfD  
**9** CDU **5** B.90/Grüne **4** Sonstige

(FDP 2, Freie Liste 1, Die Linke 1)

Landkreis

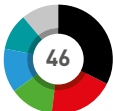
## Germersheim



Fläche: 463,32 km<sup>2</sup> - EW: 128.477 - EW/km<sup>2</sup>: 277  
Luitpoldplatz 1, **76726 Germersheim**  
T: 07274 53-0, F: 53-229  
kreisverwaltung@kreis-germersheim.de  
www.kreis-germersheim.de

Landrat  
**Dr. Fritz Brechtel**

CDU, im Amt seit 2001, gewählt bis 2025



Sitzverteilung im Kreistag / Vorsitz: Dr. Fritz Brechtel

**15** CDU **6** B.90/Grüne **5** FWG  
**9** SPD **6** AfD **5** Sonstige

(FDP 3, Die Linke 1, Die Partei 1)

Landkreis

## Kusel



Fläche: 573,61 km<sup>2</sup> - EW: 70.764 - EW/km<sup>2</sup>: 123  
Trierer Straße 49-51, **66869 Kusel**  
T: 06381 424-0, F: 424-440  
Buergerbuerero@kv-kusel.de  
www.kreis-kusel.de

Landrat  
**Otto Rubly**

CDU, im Amt seit 2017, gewählt bis 2025



Sitzverteilung im Kreistag / Vorsitz: Otto Rubly

**11** SPD **5** FWG **4** B.90/Grüne  
**10** CDU **5** AfD **3** Sonstige

(FDP 2, Die Linke 1)

Landkreis

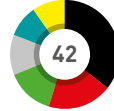
## Bernkastel-Wittlich



Fläche: 1.167,94 km<sup>2</sup> - EW: 112.134 - EW/km<sup>2</sup>: 96  
Kurfürstenstraße 16, **54516 Wittlich**  
T: 06571 14-0, F: 14-2500  
info@bernkastel-wittlich.de  
www.bernkastel-wittlich.de

Landrat  
**Gregor Eibes**

CDU, im Amt seit 2011, gewählt bis 2027



Sitzverteilung im Kreistag / Vorsitz: Gregor Eibes

**15** CDU **6** B.90/Grüne **4** FDP  
**8** SPD **4** FWG **5** Sonstige

(AfD 3, Die Linke 1, ÖDP 1)

Landkreis

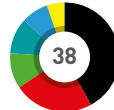
## Cochem-Zell



Fläche: 692,43 km<sup>2</sup> - EW: 61.662 - EW/km<sup>2</sup>: 89  
Endertplatz 2, **56812 Cochem**  
T: 02671 61-0, F: 61-111  
kreisverwaltung@cochem-zell.de  
www.cochem-zell.de

Landrat  
**Manfred Schnur**

CDU, im Amt seit 2007, gewählt bis 2023



Sitzverteilung im Kreistag / Vorsitz: Manfred Schnur

**16** CDU **4** B.90/Grüne **3** AfD  
**9** SPD **4** FWG **2** FDP

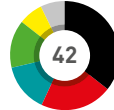
## Eifelkreis Bitburg-Prüm



Fläche: 1.626,95 km<sup>2</sup> - EW: 98.213 - EW/km<sup>2</sup>: 60  
Trierer Straße 1, **54634 Bitburg/Eifel**  
T: 06561 15-0, F: 15-1000  
info@bitburg-pruem.de  
www.bitburg-pruem.de

Landrat  
**Dr. Joachim Streit**

FWG, im Amt seit 2009, gewählt bis 2025



Sitzverteilung im Kreistag / Vorsitz: Dr. Joachim Streit

**15** CDU **6** FWG **3** FDP  
**9** SPD **6** B.90/Grüne **3** Sonstige

(AfD 2, Die Linke 1)

Landkreis

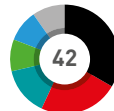
## Kaiserslautern



Fläche: 640,00 km<sup>2</sup> - EW: 105.649 - EW/km<sup>2</sup>: 165  
Burgstraße 11, **67659 Kaiserslautern**  
T: 0631 7105-0, F: 7105-474  
info@kaiserslautern-kreis.de  
www.kaiserslautern-kreis.de

Landrat  
**Ralf Leßmeister**

CDU, im Amt seit 2017, gewählt bis 2025



Sitzverteilung im Kreistag / Vorsitz: Ralf Leßmeister

**14** CDU **6** FWG **4** B.90/Grüne  
**10** SPD **4** AfD **4** Sonstige

(Die Linke 2, FDP 2)

Landkreis

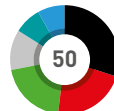
## Mainz-Bingen



Fläche: 605,36 km<sup>2</sup> - EW: 209.785 - EW/km<sup>2</sup>: 347  
Georg-Rückert-Straße 11, **55218 Ingelheim am Rhein**  
T: 06132 787-0, F: 787-1122  
kreisverwaltung@mainz-bingen.de  
www.mainz-bingen.de

Landrätin  
**Dorothea Schäfer**

CDU, im Amt seit 2017, gewählt bis 2025



Sitzverteilung im Kreistag / Vorsitz: Dorothea Schäfer

**15** CDU **10** B.90/Grüne **4** AfD  
**11** SPD **4** FWG **6** Sonstige

(FDP 3, Die Linke 2, ÖDP 1)

Landkreis

## Mayen-Koblenz

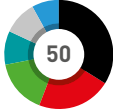


Fläche: 817,73 km<sup>2</sup> - EW: 213.554 - EW/km<sup>2</sup>: 261  
Bahnhofstraße 9, **56068 Koblenz**  
T: 0261 108-0, F: 35860  
info@kvmyk.de  
www.kvmyk.de

Landrat

**Dr. Alexander Saftig**<sup>F</sup>

CDU, im Amt seit 2009, gewählt bis 2024



Sitzverteilung im Kreistag / Vorsitz: Dr. Alexander Saftig

**17** CDU **8** B.90/Grüne **4** AfD  
**11** SPD **5** FWG-MYK **5** Sonstige  
(FDP 3, Die Linke 1, FWM3 1)

Landkreis

## Neuwied

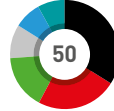


Fläche: 627,06 km<sup>2</sup> - EW: 181.655 - EW/km<sup>2</sup>: 290  
Wilhelm-Leuschner-Straße 9, **56564 Neuwied**  
T: 02631 803-0, F: 803-93222  
poststelle@kreis-neuwied.de  
www.kreis-neuwied.de

Landrat

**Achim Hallerbach**

CDU, im Amt seit 2018, gewählt bis 2025



Sitzverteilung im Kreistag / Vorsitz: Achim Hallerbach

**17** CDU **8** B.90/Grüne **4** FWG  
**12** SPD **4** AfD **5** Sonstige  
(FDP 3, Die Linke 2)

## Rhein-Hunsrück-Kreis



Fläche: 991,06 km<sup>2</sup> - EW: 102.938 - EW/km<sup>2</sup>: 104  
Ludwigstraße 3-5, **55469 Simmern**  
T: 06761 82-0, F: 82-111  
rhk@rheinhunsrueck.de  
www.rheinhunsrueck.de

Landrat

**Dr. Marlon Bröhr**

CDU, im Amt seit 2015, gewählt bis 2023



Sitzverteilung im Kreistag / Vorsitz: Dr. Marlon Bröhr

**15** CDU **5** B.90/Grüne **4** FDP  
**9** SPD **5** FW RH **4** Sonstige  
(AFD 3, Die Linke 1)

## Rhein-Lahn-Kreis



Fläche: 782,24 km<sup>2</sup> - EW: 122.381 - EW/km<sup>2</sup>: 156  
Insel Silberau 1, **56130 Bad Ems**  
T: 02603 972-0, F: 972-199  
info@rhein-lahn.rlp.de  
www.rhein-lahn-kreis.de

Landrat

**Frank Puchtler**

SPD, im Amt seit 2014, gewählt bis 2022



Sitzverteilung im Kreistag / Vorsitz: Frank Puchtler

**12** SPD **6** B.90/Grüne **3** AfD  
**12** CDU **4** FWG **5** Sonstige  
(FDP 2, Freie Wähler 2, Die Linke 1)

## Rhein-Pfalz-Kreis



Fläche: 304,99 km<sup>2</sup> - EW: 153.629 - EW/km<sup>2</sup>: 504  
Europaplatz 5, **67063 Ludwigshafen am Rhein**  
T: 0621 5909-0, F: 5909-500  
post@kv-rpk.de  
www.rhein-pfalz-kreis.de

Landrat

**Clemens Körner**<sup>W</sup>

CDU, im Amt seit 2009, gewählt bis 2025



Sitzverteilung im Kreistag / Vorsitz: Clemens Körner

**16** CDU **9** B.90/Grüne **4** FWG  
**11** SPD **6** AfD **4** Sonstige  
(FDP 3, Die Linke 1)

Landkreis

## Südliche Weinstraße

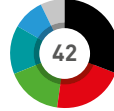


Fläche: 639,93 km<sup>2</sup> - EW: 110.622 - EW/km<sup>2</sup>: 173  
An der Kreuzmühle 2, **76829 Landau**  
T: 06341 940-0, F: 940-500  
info@suedliche-weinstrasse.de  
www.suedliche-weinstrasse.de

Landrat

**Dietmar Seefeldt**

CDU, im Amt seit 2017, gewählt bis 2025



Sitzverteilung im Kreistag / Vorsitz: Dietmar Seefeldt

**13** CDU **7** B.90/Grüne **4** AfD  
**9** SPD **6** FWG **3** Sonstige  
(FDP 2, Die Linke 1)

Landkreis

## Südwestpfalz



Fläche: 953,52 km<sup>2</sup> - EW: 95.474 - EW/km<sup>2</sup>: 100  
Unterer Sommerwaldweg 40-42, **66953 Pirmasens**  
T: 06331 809-0, F: 809-108  
kv@lksuedwestpfalz.de  
www.lksuedwestpfalz.de

Landrätin

**Dr. Susanne Ganster**

CDU, im Amt seit 2017, gewählt bis 2025



Sitzverteilung im Kreistag / Vorsitz: Dr. Susanne Ganster

**14** CDU **5** FWG **4** B.90/Grüne  
**10** SPD **5** AfD **4** Sonstige  
(FDP 3, Die Linke 1)

Landkreis

## Trier-Saarburg

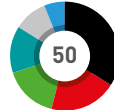


Fläche: 1.102,24 km<sup>2</sup> - EW: 148.532 - EW/km<sup>2</sup>: 135  
Willy-Brandt-Platz 1, **54290 Trier**  
T: 0651 715-0, F: 715-200  
kv@trier-saarburg.de  
www.trier-saarburg.de

Landrat

**Günther Schartz**<sup>P</sup>

CDU, im Amt seit 2006, gewählt bis 2021



Sitzverteilung im Kreistag / Vorsitz: Günther Schartz

**17** CDU **8** B.90/Grüne **3** AfD  
**10** SPD **7** FWG **5** Sonstige  
(FDP 2, Die Linke 2, BfB 1)

Landkreis

## Vulkaneifel

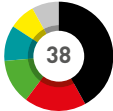


Fläche: 911,64 km<sup>2</sup> - EW: 60.705 - EW/km<sup>2</sup>: 67  
Mainzer Straße 25, **54550 Daun**  
T: 06592 933-0, F: 985033  
info@vulkaneifel.de  
www.vulkaneifel.de

Landrat

**Heinz-Peter Thiel**<sup>K</sup>

parteilos, im Amt seit 2013, gewählt bis 2021



Sitzverteilung im Kreistag / Vorsitz: Heinz-Peter Thiel

**16** CDU **5** B.90/Grüne **3** FDP  
**7** SPD **4** FWG **3** Sonstige  
(UWG 1, AfD 1, Die Linke 1)

## Westerwaldkreis

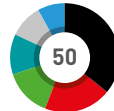


Fläche: 989,04 km<sup>2</sup> - EW: 201.039 - EW/km<sup>2</sup>: 203  
Peter-Altmeier-Platz 1, **56410 Montabaur**  
T: 02602 124-0, F: 124-238  
kreisverwaltung@westerwaldkreis.de  
www.westerwaldkreis.de

Landrat

**Achim Schwickert**

CDU, im Amt seit 2009, gewählt bis 2025



Sitzverteilung im Kreistag / Vorsitz: Achim Schwickert

**18** CDU **7** B.90/Grüne **4** AfD  
**10** SPD **6** FWG **5** Sonstige  
(FDP 3, Die Linke 2)



# SAARLAND

5 Landkreise und Regionalverband Saarbrücken, Fläche: 2.571,12 km<sup>2</sup>, EW: 994.187, EW/km<sup>2</sup>: 387

## » Größte Landkreise

1. Merzig-Wadern	556,66 km <sup>2</sup>
2. St. Wendel	476,07 km <sup>2</sup>
3. Saarlouis	459,36 km <sup>2</sup>

## » Kleinste Landkreise

1. Neunkirchen	249,80 km <sup>2</sup>
2. RV Saarbrücken	410,95 km <sup>2</sup>
3. Saarpfalz-Kreis	418,28 km <sup>2</sup>

## » Einwohnerstärkste Landkreise

1. RV Saarbrücken	330.150 EW
2. Saarlouis	195.815 EW
3. Saarpfalz-Kreis	143.402 EW

## » Einwohnerschwächste Landkreise

1. St. Wendel	87.867 EW
2. Merzig-Wadern	103.656 EW
3. Neunkirchen	133.297 EW

## » Dichtest besiedelte Landkreise

1. RV Saarbrücken	803 EW/km <sup>2</sup>
2. Neunkirchen	534 EW/km <sup>2</sup>
3. Saarlouis	426 EW/km <sup>2</sup>

## » Dünnst besiedelte Landkreise

1. Merzig-Wadern	185 EW/km <sup>2</sup>
2. St. Wendel	186 EW/km <sup>2</sup>
3. Saarpfalz-Kreis	343 EW/km <sup>2</sup>



Landkreis

## Merzig-Wadern



Fläche: 556,66 km<sup>2</sup> - EW: 103.656 - EW/km<sup>2</sup>: 186  
 Bahnhofstraße 44, **66663 Merzig**  
 T: 06861 80-0, F: 80-104  
 info@merzig-wadern.de  
 www.merzig-wadern.de

Landrätin

**Daniela Schlegel-Friedrich** <sup>K</sup>

CDU, im Amt seit 2004, gewählt bis 2029



Sitzverteilung im Kreistag / Vorsitz: Daniela Schlegel-Friedrich

Landkreis

## Neunkirchen

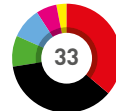


Fläche: 249,80 km<sup>2</sup> - EW: 133.297 - EW/km<sup>2</sup>: 534  
 Wilhelm-Heinrich-Straße 36, **66564 Ottweiler**  
 T: 06824 906-0, F: 906-1288  
 info@landkreis-neunkirchen.de  
 www.landkreis-neunkirchen.de

Landrat

**Sören Meng** <sup>V</sup>

SPD, im Amt seit 2016, gewählt bis 2024



Sitzverteilung im Kreistag / Vorsitz: Sören Meng

## Regionalverband Saarbrücken

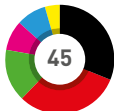


Fläche: 410,95 km<sup>2</sup> - EW: 330.150 - EW/km<sup>2</sup>: 803  
 Schlossplatz, **66119 Saarbrücken**  
 T: 0681 506-0, F: 506-1090  
 regionalverband@rsvsbr.de  
 www.regionalverband.de

Regionalverbandsdirektor

**Peter Gillo** <sup>G</sup>

SPD, im Amt seit 2009, gewählt bis 2029



Sitzverteilung im Kreistag / Vorsitz: Peter Gillo

Landkreis

## Saarlouis

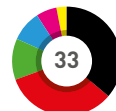


Fläche: 459,36 km<sup>2</sup> - EW: 195.815 - EW/km<sup>2</sup>: 426  
 Kaiser-Wilhelm-Straße 4-6, **66740 Saarlouis**  
 T: 06831 444-0, F: 444-427  
 info@kreis-saarlouis.de  
 www.kreis-saarlouis.de

Landrat

**Patrik Lauer** <sup>F</sup>

SPD, im Amt seit 2012, gewählt bis 2029



Sitzverteilung im Kreistag / Vorsitz: Patrik Lauer

## Saarpfalz-Kreis

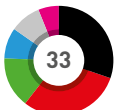


Fläche: 418,28 km<sup>2</sup> - EW: 143.402 - EW/km<sup>2</sup>: 343  
 Am Forum 1, **66424 Homburg**  
 T: 06841 104-0, F: 104-200  
 info@saarpfalz-kreis.de  
 www.saarpfalz-kreis.de

Landrat

**Dr. Theophil Gallo** <sup>S</sup>

SPD, im Amt seit 2015, gewählt bis 2025



Sitzverteilung im Kreistag / Vorsitz: Dr.Theophil Gallo

(Familie 1, FDP 1, FWG 1)

Landkreis

## St. Wendel

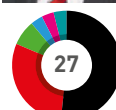


Fläche: 476,07 km<sup>2</sup> - EW: 87.867 - EW/km<sup>2</sup>: 185  
 Mommstraße 21-31, **66606 St. Wendel**  
 T: 06851 801-0, F: 801-2290  
 info@lkwnd.de  
 www.landkreis-st-wendel.de

Landrat

**Udo Recktenwald** <sup>P, W</sup>

CDU, im Amt seit 2008, gewählt bis 2024



Sitzverteilung im Kreistag / Vorsitz: Udo Recktenwald



# SACHSEN

10 Landkreise, Fläche: 17.602,64 km<sup>2</sup>, EW: 2.701.401, EW/km<sup>2</sup>: 153

## » Größte Landkreise

- 1. Bautzen 2.395,60 km<sup>2</sup>
- 2. Mittelsachsen 2.116,85 km<sup>2</sup>
- 3. Görlitz 2.111,41 km<sup>2</sup>

## » Kleinste Landkreise

- 1. Zwickau 949,79 km<sup>2</sup>
- 2. Vogtlandkreis 1.412,42 km<sup>2</sup>
- 3. Meißen 1.454,59 km<sup>2</sup>

## » Einwohnerstärkste Landkreise

- 1. Erzgebirgskreis 340.373 EW
- 2. Zwickau 319.988 EW
- 3. Mittelsachsen 308.153 EW

## » Einwohnerschwächste Landkreise

- 1. Nordsachsen 197.794 EW
- 2. Vogtlandkreis 229.584 EW
- 3. Meißen 242.862 EW

## » Dichtest besiedelte Landkreise

- 1. Zwickau 337 EW/km<sup>2</sup>
- 2. Erzgebirgskreis 186 EW/km<sup>2</sup>
- 3. Meißen 167 EW/km<sup>2</sup>

## » Dünnst besiedelte Landkreise

- 1. Nordsachsen 98 EW/km<sup>2</sup>
- 2. Görlitz 122 EW/km<sup>2</sup>
- 3. Bautzen 126 EW/km<sup>2</sup>

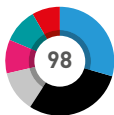


### Landkreis **Bautzen**



Fläche: 2.395,60 km<sup>2</sup> - EW: 302.634 - EW/km<sup>2</sup>: 126  
 Bahnhofstraße 9, **02625 Bautzen**  
 T: 03591 5251-0, F: 5250-80001  
 landrat@lra-bautzen.de  
 www.landkreis-bautzen.de

Landrat  
**Michael Harig**  
 CDU, im Amt seit 2001, gewählt bis 2022



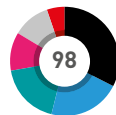
Sitzverteilung im Kreistag / Vorsitz: Michael Harig  
**29** AfD **10** Die Linke **8** SPD  
**29** CDU **10** FW **12** Sonstige  
 (FDP 6, B.90/Grüne 5, SWZ/SWV 1)

### Landkreis **Erzgebirgskreis**



Fläche: 1.827,91 km<sup>2</sup> - EW: 340.373 - EW/km<sup>2</sup>: 186  
 Paulus-Jenisius-Straße 24, **09456 Annaberg-Buchholz**  
 T: 03733 831-0, F: 22164  
 info@kreis-erz.de  
 www.erzgebirgskreis.de

Landrat  
**Frank Vogel**<sup>P</sup>  
 CDU, im Amt seit 2008, gewählt bis 2022



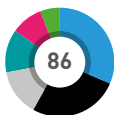
Sitzverteilung im Kreistag / Vorsitz: Frank Vogel  
**32** CDU **18** FWE **5** SPD  
**21** AfD **11** Die Linke **11** Sonstige  
 (B.90/Grüne 5, FDP 4, NPD 2)

### Landkreis **Görlitz**



Fläche: 2.111,41 km<sup>2</sup> - EW: 256.587 - EW/km<sup>2</sup>: 122  
 Bahnhofstraße 24, **02826 Görlitz**  
 T: 03581 663-9000, F: 663-9001  
 info@kreis-gr.de  
 www.kreis-goerlitz.de

Landrat  
**Bernd Lange**<sup>K</sup>  
 CDU, im Amt seit 2001, gewählt bis 2022



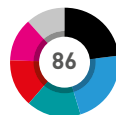
Sitzverteilung im Kreistag / Vorsitz: Bernd Lange  
**27** AfD **11** FW **5** B.90/Grüne  
**23** CDU **8** Die Linke **12** Sonstige  
 (SPD 4, FDP 3, KJIK 2, BfG 2, ZKM 1)

### Landkreis **Leipzig**



Fläche: 1.651,32 km<sup>2</sup> - EW: 258.008 - EW/km<sup>2</sup>: 156  
 Stauffenbergstraße 4, **04552 Borna**  
 T: 03433 241-0, F: 241-1111  
 info@lk-l.de  
 www.landkreisleipzig.de

Landrat  
**Henry Graichen**<sup>S</sup>  
 CDU, im Amt seit 2015, gewählt bis 2022



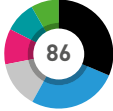
Sitzverteilung im Kreistag / Vorsitz: Henry Graichen  
**20** CDU **14** UUV **11** Die Linke  
**19** AfD **12** SPD **10** Sonstige  
 (B.90/Grüne 6, FDP 4)

Landkreis  
**Meißen**



Fläche: 1.454,59 km<sup>2</sup> - EW: 242.862 - EW/km<sup>2</sup>: 167  
Brauhausstraße 21, **01662 Meißen**  
T: 03521 725-0, F: 7259900  
post@kreis-meissen.de  
www.kreis-meissen.de

Landrat  
**Arndt Steinbach**  
CDU, im Amt seit 2003, gewählt bis 2022



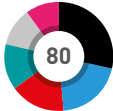
Sitzverteilung im Kreistag / Vorsitz: Arndt Steinbach  
**27** CDU **9** Die Linke **7** B.90/Grüne  
**23** AfD **8** FW **12** Sonstige  
(FDP 6, SPD 5, NPD 1)

Landkreis  
**Nordsachsen**



Fläche: 2.028,56 km<sup>2</sup> - EW: 197.794 - EW/km<sup>2</sup>: 98  
Schlossstraße 27, **04860 Torgau**  
T: 03421 758 85-1010, F: 758 85-1310  
landrat@lra-nordsachsen.de  
www.landkreis-nordsachsen.de

Landrat  
**Kai Emanuel**<sup>W</sup>  
parteilos, im Amt seit 2015, gewählt bis 2022



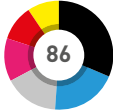
Sitzverteilung im Kreistag / Vorsitz: Kai Emanuel  
**23** CDU **13** SPD **8** Die Linke  
**16** AfD **11** FWG **9** Sonstige  
(FDP 4, B.90/Grüne 4, NPD 1)

**Vogtlandkreis**



Fläche: 1.412,42 km<sup>2</sup> - EW: 229.584 - EW/km<sup>2</sup>: 163  
Postplatz 5, **08523 Plauen**  
T: 03741 300-0, F: 300-4000  
landratsamt@vogtlandkreis.de  
www.vogtlandkreis.de

Landrat  
**Rolf Keil**<sup>U</sup>  
CDU, im Amt seit 2015, gewählt bis 2022



Sitzverteilung im Kreistag / Vorsitz: Rolf Keil  
**27** CDU **11** Die Linke **8** FDP  
**17** AfD **9** SPD **14** Sonstige  
(FWV 7, B.90/Grüne 5, DSU 1, III.Weg 1)

Landkreis  
**Mittelsachsen**



Fläche: 2.116,85 km<sup>2</sup> - EW: 308.153 - EW/km<sup>2</sup>: 146  
Frauensteiner Straße 43, **09599 Freiberg**  
T: 03731 799-0, F: 799-3250  
landratsamt@landkreis-mittelsachsen.de  
www.landkreis-mittelsachsen.de

Landrat  
**Matthias Damm**<sup>G, V</sup>  
CDU, im Amt seit 2015, gewählt bis 2022



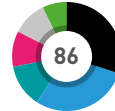
Sitzverteilung im Kreistag / Vorsitz: Matthias Damm  
**28** CDU **16** FW **9** SPD  
**22** AfD **11** Die Linke **12** Sonstige  
(B.90/Grüne 5, FDP 5, RBV 2)

Landkreis  
**Sächsische Schweiz-Osterzgebirge**



Fläche: 1.654,19 km<sup>2</sup> - EW: 245.418 - EW/km<sup>2</sup>: 148  
Schloßhof 2/4 (Haus EF), **01796 Pirna**  
T: 03501 515-0, F: 515-424  
buergerbuero.pirna@landratsamt-pirna.de  
www.landratsamt-pirna.de

Landrat  
**Michael Geisler**<sup>U</sup>  
CDU, im Amt seit 1994, gewählt bis 2022



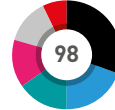
Sitzverteilung im Kreistag / Vorsitz: Michael Geisler  
**26** CDU **11** FW **6** B.90/Grüne  
**25** AfD **9** Die Linke **9** Sonstige  
(SPD 4, FDP 4, NPD 1)

Landkreis  
**Zwickau**



Fläche: 949,79 km<sup>2</sup> - EW: 319.988 - EW/km<sup>2</sup>: 337  
Robert-Müller-Straße 4-8, **08056 Zwickau**  
T: 0375 4402-31000, F: 4402-31900  
info@landkreis-zwickau.de  
www.landkreis-zwickau.de

Landrat  
**Dr. Christoph Scheurer**<sup>F</sup>  
CDU, im Amt seit 1991, gewählt bis 2022



Sitzverteilung im Kreistag / Vorsitz: Dr. Christoph Scheurer  
**30** CDU **15** FW **7** SPD  
**19** AfD **14** Die Linke **13** Sonstige  
(B.90/Grüne 6, FDP 6, NPD 1)

» Bundesweit größte Landkreise

		Fläche km <sup>2</sup>
1.	Mecklenburgische Seenplatte	MV ..... 5.495,62
2.	Ludwigslust-Parchim	MV ..... 4.766,79
3.	Vorpommern-Greifswald	MV ..... 3.945,57
4.	Rostock	MV ..... 3.431,29
5.	Vorpommern-Rügen	MV ..... 3.215,03
6.	Uckermark	BB ..... 3.076,96
7.	Emsland	NI ..... 2.883,67
8.	Potsdam-Mittelmark	BB ..... 2.592,07
9.	Ostprignitz-Ruppin	BB ..... 2.526,55
10.	Stendal	ST ..... 2.423,26
11.	Bautzen	SN ..... 2.395,60
12.	Börde	ST ..... 2.366,84
13.	Region Hannover	NI ..... 2.297,13
14.	Altmarkkreis Salzwedel	ST ..... 2.293,28
15.	Dahme-Spreewald	BB ..... 2.274,53
16.	Oder-Spree	BB ..... 2.256,76
17.	Rendsburg-Eckernförde	SH ..... 2.189,79
18.	Märkisch-Oderland	BB ..... 2.158,66
19.	Prignitz	BB ..... 2.138,57
20.	Nordwestmecklenburg	MV ..... 2.127,12
21.	Osnabrück	NI ..... 2.121,81
22.	Mittelsachsen	SN ..... 2.116,85
23.	Görlitz	SN ..... 2.111,41
24.	Harz	ST ..... 2.104,57
25.	Teltow-Fläming	BB ..... 2.104,22

» Bundesweit kleinste Landkreise

		Fläche km <sup>2</sup>
1.	Main-Taunus-Kreis	HE ..... 222,53
2.	Neunkirchen	SL ..... 249,80
3.	Rhein-Pfalz-Kreis	RP ..... 304,99
4.	Fürth	BY ..... 307,44
5.	Lindau (Bodensee)	BY ..... 323,39
6.	Offenbach	HE ..... 356,24
7.	Mettmann	NRW ..... 407,22
8.	Ennepe-Ruhr-Kreis	NRW ..... 409,64
9.	Regionalverband Saarbrücken	SL ..... 410,95
10.	Saarpfalz-Kreis	SL ..... 418,28
11.	Sonneberg	TH ..... 433,61
12.	Fürstentum Fürstentum	BY ..... 434,80
13.	Rheinisch-Bergischer Kreis	NRW ..... 437,32
14.	Herford	NRW ..... 450,41
15.	Groß-Gerau	HE ..... 453,03
16.	Saarlouis	SL ..... 459,36
17.	Germersheim	RP ..... 463,32
18.	St. Wendel	SL ..... 476,07
19.	Hochtaunuskreis	HE ..... 481,84
20.	Starnberg	BY ..... 487,72
21.	Neu-Ulm	BY ..... 515,84
22.	Tübingen	BW ..... 519,12
23.	Lichtenfels	BY ..... 519,94
24.	Peine	NI ..... 536,50
25.	Unna	NRW ..... 543,21



# SACHSEN-ANHALT

11 Landkreise, Fläche: 19.873,01 km<sup>2</sup>, EW: 1.663.319, EW/km<sup>2</sup>: 84

## » Größte Landkreise

1. Stendal 2.423,26 km<sup>2</sup>
2. Börde 2.366,84 km<sup>2</sup>
3. Altmarkkreis Salzwedel 2.293,28 km<sup>2</sup>

## » Kleinste Landkreise

1. Burgenlandkreis 1.413,72 km<sup>2</sup>
2. Salzlandkreis 1.427,13 km<sup>2</sup>
3. Saalekreis 1.433,73 km<sup>2</sup>

## » Einwohnerstärkste Landkreise

1. Harz 216.299 EW
2. Salzlandkreis 192.739 EW
3. Saalekreis 185.494 EW

## » Einwohnerschwächste Landkreise

1. Altmarkkreis Salzwedel 84.457 EW
2. Jerichower Land 90.465 EW
3. Stendal 113.186 EW

## » Dichtest besiedelte Landkreise

1. Salzlandkreis 135 EW/km<sup>2</sup>
2. Saalekreis 129 EW/km<sup>2</sup>
3. Burgenlandkreis 129 EW/km<sup>2</sup>

## » Dünnst besiedelte Landkreise

1. Altmarkkreis Salzwedel 37 EW/km<sup>2</sup>
2. Stendal 47 EW/km<sup>2</sup>
3. Jerichower Land 57 EW/km<sup>2</sup>



## Altmarkkreis Salzwedel



Fläche: 2.293,28 km<sup>2</sup> - EW: 84.457 - EW/km<sup>2</sup>: 37  
 Karl-Marx-Straße 32, **29410 Salzwedel**  
 T: 03901 840-0, F: 840-208  
 info@altmarkkreis-salzwedel.de  
 www.altmarkkreis-salzwedel.de

Landrat  
**Michael Ziche**<sup>P</sup>  
 CDU, im Amt seit 2008, gewählt bis 2022



Sitzverteilung im Kreistag / Vorsitz: Klaus Ewertowski

**11** CDU **7** SPD **5** FWG  
**8** Die Linke **6** AfD **5** Sonstige

(B.90/Grüne 3, FDP 2)

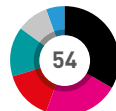
Landkreis

## Anhalt-Bitterfeld



Fläche: 1.454,26 km<sup>2</sup> - EW: 161.264 - EW/km<sup>2</sup>: 111  
 Am Flugplatz 1, **06366 Köthen (Anhalt)**  
 T: 03496 60-0, F: 601098  
 post@anhalt-bitterfeld.de  
 www.anhalt-bitterfeld.de

Landrat  
**Uwe Schulze**<sup>G</sup>  
 CDU, im Amt seit 2001, gewählt bis 2021



Sitzverteilung im Kreistag / Vorsitz: Veit Wolpert

**18** CDU **8** SPD **3** AfD  
**12** Die Linke **8** FWG **5** Sonstige

(B.90/Grüne 2, FDP 2, NPD 1)

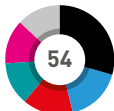
Landkreis

## Börde



Fläche: 2.366,84 km<sup>2</sup> - EW: 172.619 - EW/km<sup>2</sup>: 73  
 Bornsche Straße 2, **39340 Haldensleben**  
 T: 03904 7240-0, F: 49008  
 kreisverwaltung@boerdekreis.de  
 www.boerdekreis.de

Landrat  
**Martin Stichnoth**  
 CDU, im Amt seit 2018, gewählt bis 2025



Sitzverteilung im Kreistag / Vorsitz: Thomas Schmette

**16** CDU **8** SPD **7** Die Linke  
**9** AfD **7** FWG **7** Sonstige

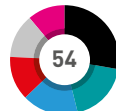
(FDP 4, B.90/Grüne 3)

## Burgenlandkreis



Fläche: 1.413,72 km<sup>2</sup> - EW: 181.968 - EW/km<sup>2</sup>: 129  
 Schönburger Straße 41, **06618 Naumburg (Saale)**  
 T: 03445 73-0, F: 73-1199  
 burgenlandkreis@blk.de  
 www.burgenlandkreis.de

Landrat  
**Götz Ulrich**<sup>K</sup>  
 CDU, im Amt seit 2014, gewählt bis 2021



Sitzverteilung im Kreistag / Vorsitz: Andy Haug

**15** CDU **9** AfD **6** Die Linke  
**10** FWG **7** SPD **7** Sonstige

(B.90/Grüne 3, FDP 3, NPD 1)

Landkreis

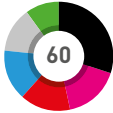
**Harz**



Fläche: 2.104,57 km² - EW: 216.299 - EW/km²: 103  
 Friedrich-Ebert-Straße 42, **38820 Halberstadt**  
 T: 03941 5970-0, F: 5970-4333  
 info@kreis-hz.de  
 www.kreis-hz.de

Landrat  
**Martin Skiebe** <sup>W</sup>

CDU, im Amt seit 2013, gewählt bis 2020



Sitzverteilung im Kreistag / Vorsitz: Dr. Michael Haase

**18** CDU **9** SPD **6** B.90/Grüne  
**10** Die Linke **9** AfD **8** Sonstige

(FWG 4, FDP 3, Freie Wähler 1)

Landkreis

**Mansfeld-Südharz**



Fläche: 1.448,84 km² - EW: 138.013 - EW/km²: 95  
 Rudolf-Breitscheid-Straße 20/22, **06526 Sangerhausen**  
 T: 03464 535-0, F: 535-3190  
 landkreis@lkmsh.de  
 www.mansfeldsuedharz.de

Landrätin  
**Dr. Angelika Klein** <sup>U</sup>

Die Linke, im Amt seit 2014, gewählt bis 2021



Sitzverteilung im Kreistag / Vorsitz: Jürgen Lautenfeld

**9** AfD **8** Die Linke **6** FWG  
**9** CDU **7** SPD **9** Sonstige

(FBM 4, FDP 3, B.90/Grüne 2)

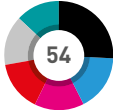
**Salzlandkreis**



Fläche: 1.427,13 km² - EW: 192.739 - EW/km²: 135  
 Karlsplatz 37, **06406 Bernburg (Saale)**  
 T: 03471 684-0, F: 684-2828  
 poststelle@kreis-slk.de  
 www.salzlandkreis.de

Landrat  
**Markus Bauer** <sup>S</sup>

SPD, im Amt seit 2014, gewählt bis 2021



Sitzverteilung im Kreistag / Vorsitz: Thomas Gruschka

**14** CDU **8** Die Linke **7** FWG  
**9** AfD **8** SPD **8** Sonstige

(FDP 5, B.90/Grüne 3)

Landkreis

**Wittenberg**



Fläche: 1.930,47 km² - EW: 126.815 - EW/km²: 66  
 Breitscheidstraße 3, **06886 Lutherstadt Wittenberg**  
 T: 03491 479-0, F: 479-300  
 information@landkreis-wittenberg.de  
 www.landkreis-wittenberg.de

Landrat  
**Jürgen Dannenberg** <sup>V</sup>

Die Linke, im Amt seit 2007, gewählt bis 2021



Sitzverteilung im Kreistag / Vorsitz: Enrico Schilling

**12** CDU **8** AfD **6** Die Linke  
**10** Freie Wähler **7** SPD **5** Sonstige

(B.90/Grüne 2, FWG 1, FDP 1, NPD 1)

Landkreis

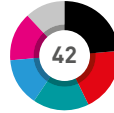
**Jerichower Land**



Fläche: 1.576,91 km² - EW: 90.465 - EW/km²: 57  
 Bahnhofstraße 9, **39288 Burg**  
 T: 03921 949-0, F: 949-9000  
 post@lkjl.de  
 www.lkjl.de

Landrat  
**Dr. Steffen Burchardt**

SPD, im Amt seit 2014, gewählt bis 2021



Sitzverteilung im Kreistag / Vorsitz: Dr. Volker Bauer

**10** CDU **7** FWG **6** Die Linke  
**8** SPD **6** AfD **5** Sonstige

(B.90/Grüne 3, FDP 2)

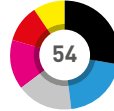
**Saalekreis**



Fläche: 1.433,73 km² - EW: 185.494 - EW/km²: 129  
 Domplatz 9, **06217 Merseburg**  
 T: 03461 40-0, F: 40-1155  
 landkreis@saalekreis.de  
 www.saalekreis.de

Landrat  
**Frank Bannert**

(†) 10.7.2019



Sitzverteilung im Kreistag / Vorsitz: Andrej Haufe

**15** CDU **8** Die Linke **5** FDP  
**11** AfD **6** SPD **9** Sonstige

(B.90/Grüne 4, STATT Partei 3, FWG 2)

Landkreis

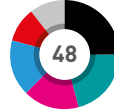
**Stendal**



Fläche: 2.423,26 km² - EW: 113.186 - EW/km²: 47  
 Hospitalstraße 1-2, **39576 Stendal**  
 T: 03931 60-6, F: 213060  
 kreisverwaltung@landkreis-stendal.de  
 www.landkreis-stendal.de

Landrat  
**Carsten Wulfänger** <sup>F</sup>

CDU, im Amt seit 2013, gewählt bis 2020



Sitzverteilung im Kreistag / Vorsitz: Annegret Schwarz

**12** CDU **8** Die Linke **5** SPD  
**10** FWG **8** AfD **5** Sonstige

(FDP 3, B.90/Grüne 2)

» Bundesweit einwohnerschwächste Landkreise

		EW
1. Lüchow-Dannenberg	NI	48.357
2. Sonneberg	TH	56.361
3. Wittmund	NI	56.731
4. Vulkaneifel	RP	60.705
5. Cochem-Zell	RP	61.662
6. Hildburghausen	TH	63.923
7. Lichtenfels	BY	66.777
8. Kronach	BY	67.474
9. Sömmerda	TH	70.027
10. Kusel	RP	70.764
11. Holzminden	NI	71.144
12. Kulmbach	BY	72.012

		EW
13. Tirschenreuth	BY	72.730
14. Wunsiedel i.Fichtelgebirge	BY	73.485
15. Donnersbergkreis	RP	75.102
16. Kyffhäuserkreis	TH	75.818
17. Prignitz	BB	77.263
18. Regen	BY	77.489
19. Freyung-Grafenau	BY	78.345
20. Rhön-Grabfeld	BY	79.796
21. Birkenfeld	RP	80.728
22. Lindau (Bodensee)	BY	81.148
23. Saale-Orla-Kreis	TH	81.501
24. Weimarer Land	TH	82.131
25. Saale-Holzland-Kreis	TH	82.990





# SCHLESWIG-HOLSTEIN

11 Kreise, Fläche: 15.343,06 km<sup>2</sup>, EW: 2.257.706, EW/km<sup>2</sup>: 147

## » Größte Kreise

1. Rendsburg-Eckernförde 2.189,79 km<sup>2</sup>
2. Nordfriesland 2.083,54 km<sup>2</sup>
3. Schleswig-Flensburg 2.071,28 km<sup>2</sup>

## » Kleinste Kreise

1. Pinneberg 664,25 km<sup>2</sup>
2. Stormarn 766,21 km<sup>2</sup>
3. Steinburg 1.055,70 km<sup>2</sup>

## » Einwohnerstärkste Kreise

1. Pinneberg 312.662 EW
2. Segeberg 274.025 EW
3. Rendsburg-Eckernförde 273.022 EW

## » Einwohnerschwächste Kreise

1. Plön 128.842 EW
2. Steinburg 131.613 EW
3. Dithmarschen 133.447 EW

## » Dichtest besiedelte Kreise

1. Pinneberg 471 EW/km<sup>2</sup>
2. Stormarn 316 EW/km<sup>2</sup>
3. Segeberg 204 EW/km<sup>2</sup>

## » Dünnt besiedelte Kreise

1. Nordfriesland 79 EW/km<sup>2</sup>
2. Dithmarschen 93 EW/km<sup>2</sup>
3. Schleswig-Flensburg 96 EW/km<sup>2</sup>

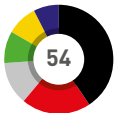


## Kreis Dithmarschen



Fläche: 1.428,17 km<sup>2</sup> - EW: 133.447 - EW/km<sup>2</sup>: 93  
 Stettiner Straße 30, **25746 Heide**  
 T: 0481 97-0, F: 97-1499  
 info@dithmarschen.de  
 www.dithmarschen.de

Landrat  
**Stefan Mohrdieck**  
 parteilos, im Amt seit 2018, gewählt bis 2024



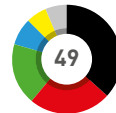
Sitzverteilung im Kreistag / Vorsitz: Ute Borwieck-Dethlefs  
 (AfD 3, Die Linke 2, WND 2)

## Kreis Herzogtum Lauenburg



Fläche: 1.263,07 km<sup>2</sup> - EW: 196.074 - EW/km<sup>2</sup>: 155  
 Barlachstraße 2, **23909 Ratzeburg**  
 T: 04541 888-0, F: 888-306  
 info@kreis-rz.de  
 www.kreis-rz.de

Landrat  
**Dr. Christoph Mager**<sup>S</sup>  
 CDU, im Amt seit 2015, gewählt bis 2023



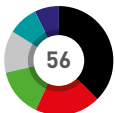
Sitzverteilung im Kreistag / Vorsitz: Meinhard Füllner  
 (Die Linke 2, Andere 1)

## Kreis Nordfriesland



Fläche: 2.083,54 km<sup>2</sup> - EW: 165.462 - EW/km<sup>2</sup>: 79  
 Marktstraße 6, **25813 Husum**  
 T: 04841 67-0, F: 67-457  
 info@nordfriesland.de  
 www.nordfriesland.de

Landrat  
**Dieter Harssen**  
 Wählergem., im Amt seit 2007, gewählt bis 2019



Sitzverteilung im Kreistag / Vorsitz: Heinz Maurus  
 (FDP 3, AfD 2, Die Linke 1, Z.NF 1)



Landrat  
**Florian Lorenzen**  
 CDU, im Amt ab 18.10.2019, gewählt bis 2025

Kreis

## Ostholstein



Fläche: 1.393,02 km<sup>2</sup> - EW: 200.584 - EW/km<sup>2</sup>: 144  
Lübecker Straße 41, **23701 Eutin**  
T: 04521 788-0, F: 788-600  
info@kreis-oh.de  
www.kreis-oh.de

Landrat

**Reinhard Sager** <sup>P</sup>

CDU, im Amt seit 2001, gewählt bis 2023



Sitzverteilung im Kreistag / Vorsitz: Harald Werner

**23** CDU   **10** B.90/Grüne   **4** AfD  
**15** SPD   **4** FDP   **5** Sonstige

(WG 3, Freie Wähler 2)

Kreis

## Plön

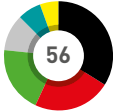


Fläche: 1.083,56 km<sup>2</sup> - EW: 128.842 - EW/km<sup>2</sup>: 119  
Hamburger Straße 17-18, **24306 Plön**  
T: 04522 743-0, F: 743-492  
verwaltung@kreis-ploen.de  
www.kreis-ploen.de

Landrätin

**Stephanie Ladwig**

parteilos, im Amt seit 2011, gewählt bis 2023



Sitzverteilung im Kreistag / Vorsitz: Stefan Leyk

**19** CDU   **11** B.90/Grüne   **3** FDP  
**13** SPD   **4** WG   **6** Sonstige

(AFD 2, Die Linke 2, Sonstige 2)

Kreis

## Schleswig-Flensburg

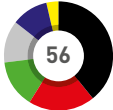


Fläche: 2.071,28 km<sup>2</sup> - EW: 199.503 - EW/km<sup>2</sup>: 96  
Flensburger Straße 7, **24837 Schleswig**  
T: 04621 87-0, F: 87-569  
kreis@schleswig-flensburg.de  
www.schleswig-flensburg.de

Landrat

**Dr. Wolfgang Buschmann** <sup>V</sup>

parteilos, im Amt seit 2012, gewählt bis 2024



Sitzverteilung im Kreistag / Vorsitz: Ulrich Brüggemeier

**22** CDU   **8** B.90/Grüne   **2** FDP  
**11** SPD   **6** SSW   **7** Sonstige

(AFD 2, Die Linke 2, Freie Wähler 2, BfB 1)

Kreis

## Steinburg

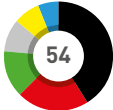


Fläche: 1.055,70 km<sup>2</sup> - EW: 131.613 - EW/km<sup>2</sup>: 125  
Viktoriastraße 16-18, **25524 Itzehoe**  
T: 04821 69-0, F: 69-356  
info@steinburg.de  
www.steinburg.de

Landrat

**Torsten Wendt** <sup>G</sup>

parteilos, im Amt seit 2013, gewählt bis 2025



Sitzverteilung im Kreistag / Vorsitz: Peter Labendowicz

**22** CDU   **8** B.90/Grüne   **3** AfD  
**12** SPD   **4** FDP   **5** Sonstige

(Die Linke 2, FW 1, BLS 1, WISSt 1)

Kreis

## Pinneberg



Fläche: 664,25 km<sup>2</sup> - EW: 312.662 - EW/km<sup>2</sup>: 471  
Kurt-Wagener-Straße 11, **25337 Elmshorn**  
T: 04121 4502-0, F: 4502-94545  
info@kreis-pinneberg.de  
www.kreis-pinneberg.de

Landrat

**Oliver Stolz** <sup>U</sup>

parteilos, im Amt seit 2010, gewählt bis 2022



Sitzverteilung im Kreistag / Vorsitz: Helmuth Ahrens

**22** CDU   **11** B.90/Grüne   **4** AfD  
**15** SPD   **5** FDP   **5** Sonstige

(Die Linke 3, WG 2)

Kreis

## Rendsburg-Eckernförde

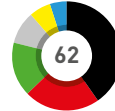


Fläche: 2.189,79 km<sup>2</sup> - EW: 273.022 - EW/km<sup>2</sup>: 125  
Kaiserstraße 8, **24768 Rendsburg**  
T: 04331 202-0, F: 202-295  
info@kreis-rd.de  
www.kreis-rendsbuerg-eckernfoerde.de

Landrat

**Dr. Rolf-Oliver Schwemer** <sup>F</sup>

parteilos, im Amt seit 2008, gewählt bis 2024



Sitzverteilung im Kreistag / Vorsitz: Dr. Juliane Rumpf

**25** CDU   **10** B.90/Grüne   **3** AfD  
**14** SPD   **4** FDP   **6** Sonstige

(Die Linke 2, SSW 2, WG 2)

Kreis

## Segeberg

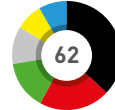


Fläche: 1.344,47 km<sup>2</sup> - EW: 274.025 - EW/km<sup>2</sup>: 204  
Hamburger Straße 30, **23795 Bad Segeberg**  
T: 04551 951-0, F: 951-9206  
info@segeberg.de  
www.segeberg.de

Landrat

**Jan Peter Schröder** <sup>K</sup>

parteilos, im Amt seit 2014, gewählt bis 2020



Sitzverteilung im Kreistag / Vorsitz: Klaus-Peter Dieck

**23** CDU   **9** B.90/Grüne   **5** AfD  
**13** SPD   **5** FDP   **7** Sonstige

(WI-SE 3, Die Linke 2, Freie Wähler 2)

Kreis

## Stormarn

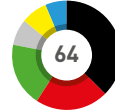


Fläche: 766,21 km<sup>2</sup> - EW: 242.472 - EW/km<sup>2</sup>: 316  
Mommensenstraße 13, **23843 Bad Oldesloe**  
T: 04531 160-0, F: 84734  
info@kreis-stormarn.de  
www.kreis-stormarn.de

Landrat

**Dr. Henning Görtz**

CDU, im Amt seit 2015, gewählt bis 2021



Sitzverteilung im Kreistag / Vorsitz: Hans-Werner Harmuth

**24** CDU   **12** B.90/Grüne   **4** AfD  
**14** SPD   **5** FDP   **5** Sonstige

(Die Linke 3, WG 1, Freie Wähler 1)



# THÜRINGEN

17 Landkreise, Fläche: 15.373,86 km<sup>2</sup>, EW: 1.589.957, EW/km<sup>2</sup>: 103

## » Größte Landkreise

1. Wartburgkreis 1.307,43 km<sup>2</sup>
2. Schmalkalden-Meiningen 1.210,73 km<sup>2</sup>
3. Saale-Orla-Kreis 1.151,30 km<sup>2</sup>

## » Kleinste Landkreise

1. Sonneberg 433,61 km<sup>2</sup>
2. Altenburger Land 569,41 km<sup>2</sup>
3. Nordhausen 713,91 km<sup>2</sup>

## » Einwohnerstärkste Landkreise

1. Gotha 135.521 EW
2. Wartburgkreis 123.764 EW
3. Schmalkalden-Meiningen 122.952 EW

## » Einwohnerschwächste Landkreise

1. Sonneberg 56.361 EW
2. Hildburghausen 63.923 EW
3. Sömmerda 70.027 EW

## » Dichtest besiedelte Landkreise

1. Altenburger Land 159 EW/km<sup>2</sup>
2. Gotha 145 EW/km<sup>2</sup>
3. Sonneberg 130 EW/km<sup>2</sup>

## » Dünnt besiedelte Landkreise

1. Hildburghausen 68 EW/km<sup>2</sup>
2. Saale-Orla-Kreis 71 EW/km<sup>2</sup>
3. Kyffhäuserkreis 73 EW/km<sup>2</sup>



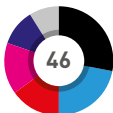
### Landkreis **Altenburger Land**



Fläche: 569,41 km<sup>2</sup> - EW: 90.650 - EW/km<sup>2</sup>: 159  
Lindenaustraße 9, **04600 Altenburg**  
T: 03447 586-202, F: 586-277  
buergerservice@altenburgerland.de  
www.altenburgerland.de

Landrat  
**Uwe Melzer**

CDU, im Amt seit 2018, gewählt bis 2024



Sitzverteilung im Kreistag / Vorsitz: Christian Gumprecht

**13** CDU **7** SPD **5** Die Regionalen  
**10** AfD **7** Die Linke **4** Sonstige

(FDP 2, B.90/Grüne 2)

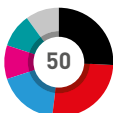
### Landkreis **Gotha**



Fläche: 936,08 km<sup>2</sup> - EW: 135.521 - EW/km<sup>2</sup>: 145  
18.-März-Straße 50, **99867 Gotha**  
T: 03621 214-0, F: 214-283  
poststelle@kreis-gth.de  
www.landkreis-gotha.de

Landrat  
**Onno Eckert** <sup>V</sup>

SPD, im Amt seit 2018, gewählt bis 2024



Sitzverteilung im Kreistag / Vorsitz: Michael Brychcy

**13** SPD **9** AfD **5** Freie Wähler  
**13** CDU **5** Die Linke **5** Sonstige

(B.90/Grüne 3, FDP 2)

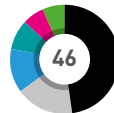
### Landkreis **Eichsfeld**



Fläche: 943,07 km<sup>2</sup> - EW: 100.645 - EW/km<sup>2</sup>: 107  
Friedensplatz 8, **37308 Heilbad Heiligenstadt**  
T: 03606 650-0, F: 650-9000  
landratsamt@kreis-eic.de  
www.kreis-eic.de

Landrat  
**Dr. Werner Henning** <sup>F</sup>

CDU, im Amt seit 1990, gewählt bis 2024



Sitzverteilung im Kreistag / Vorsitz: Dr. Werner Henning

**22** CDU **4** Freie Wähler **3** B.90/Grüne  
**6** AfD **3** Die Linke **8** Sonstige

(SPD 2, BI 2, FDP 2, ÖDP/Familie 1, NPD 1)

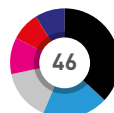
### Landkreis **Greiz**



Fläche: 845,98 km<sup>2</sup> - EW: 99.275 - EW/km<sup>2</sup>: 117  
Dr.-Rathenau-Platz 11, **07973 Greiz**  
T: 03661 876-0, F: 876-222  
info@landkreis-greiz.de  
www.landkreis-greiz.de

Landrätin  
**Martina Schweinsburg** <sup>P</sup>

CDU, im Amt seit 1990, gewählt bis 2024



Sitzverteilung im Kreistag / Vorsitz: Dr. Andreas Hemmann

**17** CDU **5** Die Linke **4** IWA  
**9** AfD **4** SPD **7** Sonstige

(FWG 2, B.90/Grüne 2, FDP 2, BIZ 1)

Landkreis

## Hildburghausen



Fläche: 938,42 km<sup>2</sup> - EW: 63.923 - EW/km<sup>2</sup>: 68  
Wiesenstraße 18, **98646 Hildburghausen**  
T: 03685 445-0, F: 445-501  
poststelle@lrahbn.thueringen.de  
www.landkreis-hildburghausen.de

Landrat  
**Thomas Müller**

CDU, im Amt seit 1994, gewählt bis 2024



Sitzverteilung im Kreistag / Vorsitz: Thomas Müller

**11** CDU **6** Die Linke **4** SPD  
**8** Freie Wähler **5** AfD **6** Sonstige  
(BZH 3, B.90/Grüne 2, FDP/FB 1)

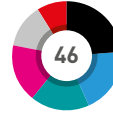
## Ilm-Kreis



Fläche: 843,71 km<sup>2</sup> - EW: 108.830 - EW/km<sup>2</sup>: 129  
Ritterstraße 14, **99310 Arnstadt**  
T: 03628 738-0, F: 738-111  
landratsamt@ilm-kreis.de  
www.ilm-kreis.de

Landrätin  
**Petra Enders** <sup>U</sup>

Die Linke, im Amt seit 2012, gewählt bis 2024



Sitzverteilung im Kreistag / Vorsitz: Beate Misch

**11** CDU **8** FWG **4** SPD  
**9** AfD **8** Die Linke **6** Sonstige  
(B.90/Grüne 4, FDP 2)

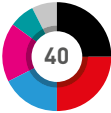
## Kyffhäuserkreis



Fläche: 1.037,91 km<sup>2</sup> - EW: 75.818 - EW/km<sup>2</sup>: 73  
Markt 8, **99706 Sondershausen**  
T: 03632 741-0, F: 741-135  
pressestelle@kyffhaeuser.de  
www.kyffhaeuser.de

Landrätin  
**Antje Hochwind-Schneider**

SPD, im Amt seit 2012, gewählt bis 2024



Sitzverteilung im Kreistag / Vorsitz: Antje Hochwind-Schneider

**10** CDU **7** AfD **3** FWuL  
**10** SPD **7** Die Linke **3** Sonstige  
(B.90/Grüne 1, NPD 1, FDP 1)

Landkreis

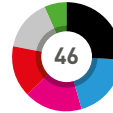
## Nordhausen



Fläche: 713,91 km<sup>2</sup> - EW: 84.697 - EW/km<sup>2</sup>: 119  
Grimmelallee 23, **99734 Nordhausen**  
T: 03631 9112-40, F: 9112-00  
poststelle@lrandh.thueringen.de  
www.landratsamt-nordhausen.de

Landrat  
**Matthias Jendricke**

SPD, im Amt seit 2015, gewählt bis 2021



Sitzverteilung im Kreistag / Vorsitz: Carola Böck

**12** CDU **8** Die Linke **3** B.90/Grüne  
**9** AfD **7** SPD **7** Sonstige  
(BLS 3, FDP 3, NPD 1)

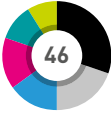
## Saale-Holzland-Kreis



Fläche: 815,24 km<sup>2</sup> - EW: 82.990 - EW/km<sup>2</sup>: 102  
Im Schloß, **07607 Eisenberg**  
T: 036691 701-01, F: 701-66  
poststelle@lrashk.thueringen.de  
www.saaleholzlandkreis.de

Landrat  
**Andreas Heller** <sup>K</sup>

CDU, im Amt seit 2006, gewählt bis 2024



Sitzverteilung im Kreistag / Vorsitz: Silvia Voigt

**14** CDU **7** Die Linke **4** Bauern  
**7** AfD **5** BI Holzland **9** Sonstige  
(SPD 3, B.90/Grüne 3, FDP 3)

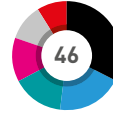
## Saale-Orla-Kreis



Fläche: 1.151,30 km<sup>2</sup> - EW: 81.501 - EW/km<sup>2</sup>: 71  
Oschitzer Straße 4, **07907 Schleiz**  
T: 03663 488-0, F: 488-450  
poststelle@lrasok.thueringen.de  
www.saale-orkreis.de

Landrat  
**Thomas Fügmann** <sup>G, S</sup>

CDU, im Amt seit 2012, gewählt bis 2024



Sitzverteilung im Kreistag / Vorsitz: Thomas Fügmann

**15** CDU **7** UBW **4** SPD  
**9** AfD **6** Die Linke **5** Sonstige  
(FDP 3, B.90/Grüne 2)

Landkreis

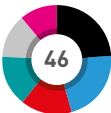
## Saalfeld-Rudolstadt



Fläche: 1.036,03 km<sup>2</sup> - EW: 107.368 - EW/km<sup>2</sup>: 104  
Schloßstraße 24, **07318 Saalfeld**  
T: 03671 823-200, F: 823-371  
poststelle@kreis-slf.de  
www.kreis-slf.de

Landrat  
**Marko Wolfram** <sup>w</sup>

SPD, im Amt seit 2014, gewählt bis 2020



Sitzverteilung im Kreistag / Vorsitz: Oliver Weder

**11** CDU **7** SPD **5** Die Linke  
**10** AfD **7** BfL **6** Sonstige  
(FDP 3, B.90/Grüne 2, BI 1)

Landkreis

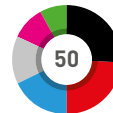
## Schalkalden-Meiningen



Fläche: 1.210,73 km<sup>2</sup> - EW: 122.952 - EW/km<sup>2</sup>: 102  
Obertshäuser Platz 1, **98617 Meiningen**  
T: 03693 485-259, F: 485-258  
buergerservice@lk-sm.de  
www.lra-sm.de

Landrätin  
**Peggy Greiser**

parteilos, im Amt seit 2018, gewählt bis 2024



Sitzverteilung im Kreistag / Vorsitz: Bernd Gellert

**13** CDU **9** AfD **4** B.90/Grüne  
**12** SPD **5** Die Linke **7** Sonstige  
(Freie Wähler 3, FDP 3, Piraten 1)

Landkreis

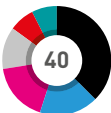
## Sömmerda



Fläche: 806,86 km<sup>2</sup> - EW: 70.027 - EW/km<sup>2</sup>: 87  
Bahnhofstraße 9, **99610 Sömmerda**  
T: 03634 354-200, F: 623082  
poststelle@lra-soemmerda.de  
www.landkreis-soemmerda.de

Landrat  
**Harald Henning**

CDU, im Amt seit 2012, gewählt bis 2024



Sitzverteilung im Kreistag / Vorsitz: Harald Henning

**15** CDU **7** Die Linke **3** Freie Wähler  
**7** AfD **3** SPD **5** Sonstige  
(B.90/Grüne 2, FDP 2, NPD 1)

Landkreis

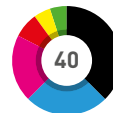
## Sonneberg



Fläche: 433,61 km<sup>2</sup> - EW: 56.361 - EW/km<sup>2</sup>: 130  
Bahnhofstraße 66, **96515 Sonneberg**  
T: 03675 871-203, F: 871-404  
landratsamt@lkson.de  
www.kreis-sonneberg.de

Landrat  
**Hans-Peter Schmitz**

parteilos, im Amt seit 2018, gewählt bis 2024



Sitzverteilung im Kreistag / Vorsitz: Wilfried Luther

**15** CDU **8** Die Linke **2** FDP  
**10** AfD **3** SPD **2** B.90/Grüne

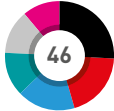
## Unstrut-Hainich-Kreis



Fläche: 979,69 km<sup>2</sup> - EW: 103.504 - EW/km<sup>2</sup>: 106  
Lindenbühl 28/29, **99974 Mühlhausen**  
T: 03601 80-1001, F: 80-1080  
poststelle@lrauh.thueringen.de  
www.unstrut-hainich-kreis.de

Landrat  
**Harald Zanker**

SPD, im Amt seit 1994, gewählt bis 2024



Sitzverteilung im Kreistag / Vorsitz: Thomas Kretschmer

**12** CDU   **8** AfD   **5** Die Linke  
**9** SPD   **6** FWG   6 Sonstige

(B.90/Grüne 3, FDP 3)

Landkreis

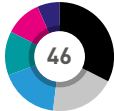
## Weimarer Land



Fläche: 804,48 km<sup>2</sup> - EW: 82.131 - EW/km<sup>2</sup>: 102  
Bahnhofstraße 28, **99510 Apolda**  
T: 03644 540-200, F: 540-600  
post.landratsamt@wl.thueringen.de  
www.weimarerland.de

Landrätin  
**Christiane Schmidt-Rose**

CDU, im Amt seit 2018, gewählt bis 2024



Sitzverteilung im Kreistag / Vorsitz: Fred Menge

**15** CDU   **6** FWW   **3** Bürgerinitiativen  
**8** AfD   **5** Die Linke   9 Sonstige

(B.90/Grüne 3, SPD 3, FDP 2, NPD 1)

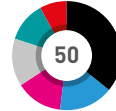
## Wartburgkreis



Fläche: 1.307,43 km<sup>2</sup> - EW: 123.764 - EW/km<sup>2</sup>: 95  
Erzberger Allee 14, **36433 Bad Salzungen**  
T: 03695 615-100, F: 615-5199  
info@wartburgkreis.de  
www.wartburgkreis.de

Landrat  
**Reinhard Krebs**

CDU, im Amt seit 2006, gewählt bis 2024



Sitzverteilung im Kreistag / Vorsitz: Karola Hunstock

**18** CDU   **7** Die Linke   **4** SPD  
**8** AfD   **6** Freie Wähler   7 Sonstige

(B.90/Grüne 3, FDP 2, NPD 1, LAD 1)

### » Bundesweit dichtest besiedelte Landkreise

EW/km<sup>2</sup>

1.	Mettmann	NRW	1.192
2.	Main-Taunus-Kreis	HE	1.065
3.	Offenbach	HE	987
4.	Esslingen	BW	830
5.	Recklinghausen	NRW	810
6.	Regionalverband Saarbrücken	SL	803
7.	Ennepe-Ruhr-Kreis	NRW	793
8.	Ludwigsburg	BW	790
9.	Städteregion Aachen	NRW	784
10.	Rhein-Kreis Neuss	NRW	780
11.	Unna	NRW	725
12.	Rhein-Erft-Kreis	NRW	663
13.	Rheinisch-Bergischer Kreis	NRW	648
14.	Böblingen	BW	631
15.	Groß-Gerau	HE	599
16.	Herford	NRW	558
17.	Neunkirchen	SL	534
18.	Viersen	NRW	530
19.	München	BY	522
20.	Rhein-Sieg-Kreis	NRW	519
21.	Rhein-Neckar-Kreis	BW	515
22.	Rhein-Pfalz-Kreis	RP	504
23.	Region Hannover	NI	502
24.	Fürstfeldbruck	BY	501
25.	Rems-Murr-Kreis	BW	495

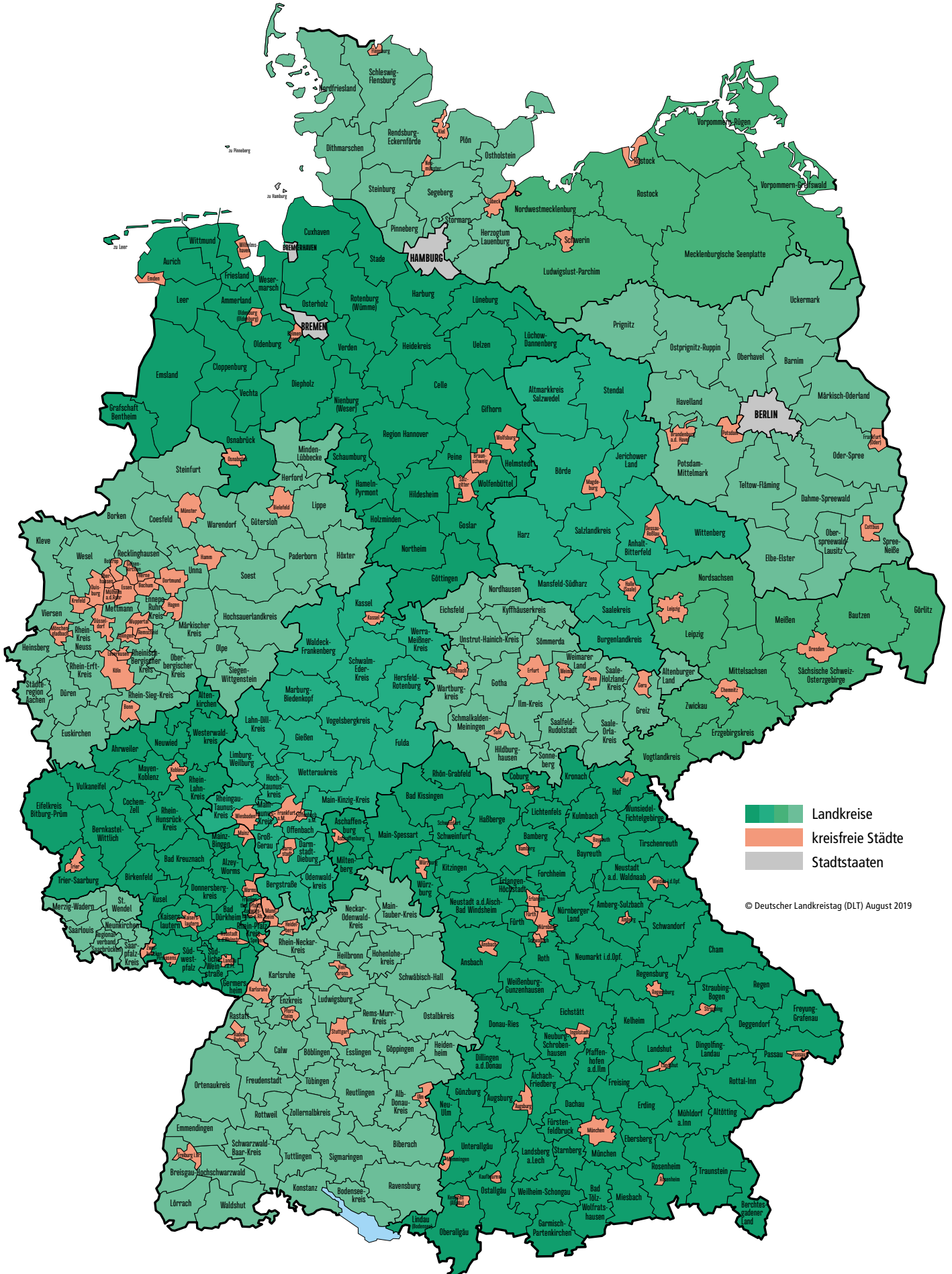
### » Bundesweit dünnst besiedelte Landkreise

EW/km<sup>2</sup>

1.	Prignitz	BB	36
2.	Altmarkkreis Salzwedel	ST	37
3.	Uckermark	BB	39
4.	Ostprignitz-Ruppin	BB	39
5.	Lüchow-Dannenberg	NI	39
6.	Ludwigslust-Parchim	MV	45
7.	Mecklenburgische Seenplatte	MV	47
8.	Stendal	ST	47
9.	Elbe-Elster	BB	54
10.	Jerichower Land	ST	57
11.	Vorpommern-Greifswald	MV	60
12.	Eifelkreis Bitburg-Prüm	RP	60
13.	Rostock	MV	63
14.	Uelzen	NI	63
15.	Wittenberg	ST	66
16.	Neustadt a.d. Waldnaab	BY	66
17.	Tirschenreuth	BY	67
18.	Vulkaneifel	RP	67
19.	Hildburghausen	TH	68
20.	Vorpommern-Rügen	MV	70
21.	Spree-Neiße	BB	70
22.	Saale-Orla-Kreis	TH	71
23.	Börde	ST	73
24.	Vogelsbergkreis	HE	73
25.	Kyffhäuserkreis	TH	73



# Die 294 Landkreise in Deutschland



- Landkreise
- kreisfreie Städte
- Stadtstaaten

© Deutscher Landkreistag (DLT) August 2019



DEUTSCHER  
LANDKREISTAG



Deutscher Landkreistag

Ulrich-von-Hassell-Haus

Lennéstraße 11

10785 Berlin

Tel. 030 590097-309

Fax 030 590097-400

[www.landkreistag.de](http://www.landkreistag.de)

[info@landkreistag.de](mailto:info@landkreistag.de)

